

№ 206003-2021-6342
от 03.08.2021

ПРАВИТЕЛЬСТВО ЛЕНИНГРАДСКОЙ ОБЛАСТИ

ПОСТАНОВЛЕНИЕ

от 3 августа 2021 года № 496

О внесении изменений в Генеральный план муниципального образования Ропшинское сельское поселение муниципального образования Ломоносовский муниципальный район Ленинградской области

В соответствии с пунктом 4 части 1 статьи 1 областного закона от 7 июля 2014 года № 45-оз "О перераспределении полномочий в области градостроительной деятельности между органами государственной власти Ленинградской области и органами местного самоуправления Ленинградской области" Правительство Ленинградской области п о с т а н о в л я е т :

1. Внести в Генеральный план муниципального образования Ропшинское сельское поселение муниципального образования Ломоносовский муниципальный район Ленинградской области, утвержденный решением совета депутатов муниципального образования Ропшинское сельское поселение муниципального образования Ломоносовский муниципальный район Ленинградской области от 16 мая 2014 года № 31, изменения, утвердив Генеральный план в редакции согласно приложению к настоящему постановлению.

2. Комитету градостроительной политики Ленинградской области разместить (опубликовать) настоящее постановление на официальном интернет-портале Администрации Ленинградской области в информационно-телекоммуникационной сети "Интернет", а также в установленные частью 9 статьи 9 Градостроительного кодекса Российской Федерации сроки обеспечить размещение изменений в Генеральный план муниципального образования Ропшинское сельское поселение муниципального образования Ломоносовский муниципальный район Ленинградской области и материалов по обоснованию в федеральной государственной информационной системе территориального планирования.

Губернатор
Ленинградской области



А.Дрозденко

УТВЕРЖДЕН
постановлением Правительства
Ленинградской области
от 3 августа 2021 года № 496
(приложение)

ГЕНЕРАЛЬНЫЙ ПЛАН
муниципального образования Ропшинское сельское поселение
муниципального образования Ломоносовский муниципальный район
Ленинградской области

ПОЛОЖЕНИЕ О ТЕРРИТОРИАЛЬНОМ ПЛАНИРОВАНИИ

Оглавление

1. ОБЩИЕ ПОЛОЖЕНИЯ	4
2. СВЕДЕНИЯ О ВИДАХ, НАЗНАЧЕНИИ И НАИМЕНОВАНИЯХ ПЛАНИРУЕМЫХ ДЛЯ РАЗМЕЩЕНИЯ ОБЪЕКТОВ МЕСТНОГО ЗНАЧЕНИЯ РОПШИНСКОГО СЕЛЬСКОГО ПОСЕЛЕНИЯ, А ТАКЖЕ ХАРАКТЕРИСТИКИ ЗОН С ОСОБЫМИ УСЛОВИЯМИ ИСПОЛЬЗОВАНИЯ ТЕРРИТОРИЙ	5
3. ПАРАМЕТРЫ ФУНКЦИОНАЛЬНЫХ ЗОН, А ТАКЖЕ СВЕДЕНИЯ О ПЛАНИРУЕМЫХ ДЛЯ РАЗМЕЩЕНИЯ В НИХ ОБЪЕКТАХ ФЕДЕРАЛЬНОГО ЗНАЧЕНИЯ, ОБЪЕКТАХ РЕГИОНАЛЬНОГО ЗНАЧЕНИЯ, ОБЪЕКТАХ МЕСТНОГО ЗНАЧЕНИЯ, ЗА ИСКЛЮЧЕНИЕМ ЛИНЕЙНЫХ ОБЪЕКТОВ.....	28

1. ОБЩИЕ ПОЛОЖЕНИЯ

Официальное наименование муниципального образования – муниципальное образование Ропшинское сельское поселение муниципального образования Ломоносовский муниципальный район Ленинградской области (далее – Ропшинское сельское поселение, сельское поселение), закреплено Уставом Ропшинского сельского поселения.

Генеральный план разработан на основании постановления местной администрации муниципального образования Ропшинское сельское поселение муниципального образования Ломоносовский муниципальный район Ленинградской области от 25.12.2014 № 644 на территорию в границах Ропшинского сельского поселения, утвержденных областным законом от 15.06.2010 № 32-оз «Об административно-территориальном устройстве Ленинградской области и порядке его изменения».

Общая площадь территории сельского поселения составляет 7988,0 га.

Этапы территориального планирования:

- I этап (первая очередь) – до 2025 года;
- II этап (расчетный срок) – до 2035 года.

В состав сельского поселения входят следующие населенные пункты: деревня Большие Горки, деревня Глядино, деревня Коцелово, деревня Малые Горки, деревня Михайловская, деревня Нижняя Кипень, деревня Олики, поселок Ропша, деревня Яльгелево.

Проектная численность населения Ропшинского сельского поселения на расчетный срок определена в количестве 13443 человек, из которых: 11047 человек постоянные зарегистрированные, 2396 человек сезонные.

При реализации решений генерального плана в отношении территории гидротехнических сооружений (прудов), расположенных на земельных участках 47:14:1202001:23, 47:14:1202001:25, 47:14:0000000:39334, 47:14:0000000:39335, 47:14:0000000:39336, в обязательном порядке необходимо:

1. Выполнение полного комплекса инженерных изысканий (инженерно-геодезических, инженерно-геологических (в том числе гидрогеологических), инженерно-гидрометеорологических, инженерно-экологических);

2. Мероприятия по изменению назначения гидротехнических сооружений (прудов), расположенных на земельных участках 47:14:1202001:23, 47:14:1202001:25, 47:14:0000000:39334, 47:14:0000000:39335, 47:14:0000000:39336, вести под контролем федеральных, региональных, местных природоохранных органов исполнительной власти;

3. Освоение территории возможно только после разработки документации по планировке территории.

2. СВЕДЕНИЯ О ВИДАХ, НАЗНАЧЕНИИ И НАИМЕНОВАНИЯХ ПЛАНИРУЕМЫХ ДЛЯ РАЗМЕЩЕНИЯ ОБЪЕКТОВ МЕСТНОГО ЗНАЧЕНИЯ РОПШИНСКОГО СЕЛЬСКОГО ПОСЕЛЕНИЯ, А ТАКЖЕ ХАРАКТЕРИСТИКИ ЗОН С ОСОБЫМИ УСЛОВИЯМИ ИСПОЛЬЗОВАНИЯ ТЕРРИТОРИЙ

№ п/п	Наименование объекта	Вид объекта	Назначение объекта	Характеристика объекта	Местоположение объекта	Характеристики зон с особыми условиями использования территорий
1	2	3	4	5	6	7
Объекты культуры						
1	Общедоступная библиотека с детским отделением	Объект культуры	Организация библиотечного обслуживания населения, комплектование и обеспечение сохранности библиотечных фондов библиотек поселения	Строительство	Посёлок Ропша, зона застройки малоэтажными многоквартирными жилыми домами	Установление не требуется
2	Культурно-досуговый центр	Объект культуры	Создание условий для организации досуга и обеспечения жителей услугами сферы культуры	Строительство, 650 мест	Посёлок Ропша, зона специализированной общественной застройки	Установление не требуется
Объекты физической культуры и массового спорта						
3	Многофункциональный спортивный комплекс	Объект физической культуры и массового спорта	Обеспечение условий для развития на территории поселения физической культуры и массового спорта	Строительство, три спортивных зала общей площадью пола 1200 м ²	Деревня Большие Горки, зона специализированной общественной застройки	Установление не требуется

1	2	3	4	5	6	7
4	Спортивно-оздоровительный комплекс	Объект физической культуры и массового спорта	Обеспечение условий для развития на территории поселения физической культуры и массового спорта	Строительство, два спортивных зала общей площадью пола 800 м ²	Посёлок Ропша, многофункциональная общественно-деловая зона	Установление не требуется
5	Спортивно-оздоровительный комплекс	Объект физической культуры и массового спорта	Обеспечение условий для развития на территории поселения физической культуры и массового спорта	Строительство, два спортивных зала общей площадью пола 1800 м ² , плавательный бассейн 600 м ² зеркала воды	Деревня Яльгелево, зона отдыха	Установление не требуется
6	Спортивно-оздоровительный комплекс	Объект физической культуры и массового спорта	Обеспечение условий для развития на территории поселения физической культуры и массового спорта	Строительство, два спортивных зала общей площадью пола 800 м ² пола и бассейном 600 м ² зеркала воды	Посёлок Ропша, многофункциональная общественно-деловая зона	Установление не требуется
7	Спортивный зал	Объект физической культуры и массового спорта	Обеспечение условий для развития на территории поселения физической культуры и массового спорта	Строительство, общая площадь зала 100 м ²	Деревня Малые Горки, зона застройки индивидуальными жилыми домами	Установление не требуется
8	Плоскостное спортивное сооружение	Объект физической культуры и массового спорта	Обеспечение условий для развития на территории поселения физической культуры и массового спорта	Строительство, 2700 м ² общей площади	Деревня Яльгелево, зона отдыха	Установление не требуется
9	Плоскостное спортивное сооружение	Объект физической культуры и массового спорта	Обеспечение условий для развития на территории поселения физической культуры и массового спорта	Строительство, 2500 м ² общей площади	Деревня Малые Горки, зона застройки индивидуальными жилыми домами	Установление не требуется

1	2	3	4	5	6	7
10	Плоскостное спортивное сооружение	Объект физической культуры и массового спорта	Обеспечение условий для развития на территории поселения физической культуры и массового спорта	Строительство, 1800 м ² общей площади	Деревня Глядино, многофункциональная общественно-деловая зона	Установление не требуется
11	Плоскостное спортивное сооружение	Объект физической культуры и массового спорта	Обеспечение условий для развития на территории поселения физической культуры и массового спорта	Строительство, 1200 м ² общей площади	Деревня Олики, зона отдыха	Установление не требуется
12	Плоскостное спортивное сооружение	Объект физической культуры и массового спорта	Обеспечение условий для развития на территории поселения физической культуры и массового спорта	Строительство, 1080 м ² общей площади	Поселок Ропша, зона специализированной общественной застройки	Установление не требуется
13	Плоскостное спортивное сооружение	Объект физической культуры и массового спорта	Обеспечение условий для развития на территории поселения физической культуры и массового спорта	Строительство, 1080 м ² общей площади	Поселок Ропша, зона застройки индивидуальными жилыми домами	Установление не требуется
14	Плоскостное спортивное сооружение	Объект физической культуры и массового спорта	Обеспечение условий для развития на территории поселения физической культуры и массового спорта	Строительство, 8000 м ² общей площади	Деревня Яльгелево, многофункциональная общественно-деловая зона	Установление не требуется
Объекты молодежной политики						
15	Учреждение молодежной политики	Объект молодежной политики	Организация и осуществление мероприятий по работе с молодежью в поселении	Строительство, общая площадь 150 м ² , 12 рабочих мест	Деревня Глядино, многофункциональная общественно-деловая зона	Установление не требуется
16	Учреждение молодежной политики	Объект молодежной политики	Организация и осуществление мероприятий по работе	Организация на базе Дома культуры, общая площадь	Деревня Яльгелево, многофункциональная общественно-деловая зона	Установление не требуется

1	2	3	4	5	6	7
			с молодежью в поселении	190 м ² , 19 рабочих мест		
Автомобильные дороги местного значения в границах населенных пунктов (улично-дорожная сеть)						
17	Объект улично-дорожной сети, № 1 на карте	Автомобильная дорога местного значения в границах населенного пункта	Осуществление дорожной деятельности в отношении автомобильных дорог местного значения в границах населенных пунктов поселения	Строительство, протяженность 388 м	Поселок Ропша	Установление не требуется
18	Объект улично-дорожной сети, № 2 на карте	Автомобильная дорога местного значения в границах населенного пункта	Осуществление дорожной деятельности в отношении автомобильных дорог местного значения в границах населенных пунктов поселения	Строительство, протяженность 798 м	Поселок Ропша	Установление не требуется
19	Объект улично-дорожной сети, № 3 на карте	Автомобильная дорога местного значения в границах населенного пункта	Осуществление дорожной деятельности в отношении автомобильных дорог местного значения в границах населенных пунктов поселения	Строительство, протяженность 1136 м	Поселок Ропша	Установление не требуется
20	Объект улично-дорожной сети, № 4 на карте	Автомобильная дорога местного значения в границах населенного пункта	Осуществление дорожной деятельности в отношении автомобильных дорог местного значения в	Строительство, протяженность 1372 м	Поселок Ропша	Установление не требуется

1	2	3	4	5	6	7
			границах населенных пунктов поселения			
21	Объект улично-дорожной сети, № 5 на карте	Автомобильная дорога местного значения в границах населенного пункта	Осуществление дорожной деятельности в отношении автомобильных дорог местного значения в границах населенных пунктов поселения	Строительство, протяженность 221 м	Поселок Ропша	Установление не требуется
22	Объект улично-дорожной сети, № 6 на карте	Автомобильная дорога местного значения в границах населенного пункта	Осуществление дорожной деятельности в отношении автомобильных дорог местного значения в границах населенных пунктов поселения	Строительство, протяженность 867 м	Поселок Ропша	Установление не требуется
23	Объект улично-дорожной сети, № 7 на карте	Автомобильная дорога местного значения в границах населенного пункта	Осуществление дорожной деятельности в отношении автомобильных дорог местного значения в границах населенных пунктов поселения	Строительство, протяженность 581 м	Поселок Ропша	Установление не требуется
24	Объект улично-дорожной сети, № 8 на карте	Автомобильная дорога местного значения в границах населенного пункта	Осуществление дорожной деятельности в отношении автомобильных дорог местного значения в границах населенных пунктов поселения	Строительство, протяженность 299 м	Поселок Ропша	Установление не требуется

1	2	3	4	5	6	7
25	Объект улично-дорожной сети, № 9 на карте	Автомобильная дорога местного значения в границах населенного пункта	Осуществление дорожной деятельности в отношении автомобильных дорог местного значения в границах населенных пунктов поселения	Строительство, протяженность 352 м	Поселок Ропша	Установление не требуется
26	Объект улично-дорожной сети, № 10 на карте	Автомобильная дорога местного значения в границах населенного пункта	Осуществление дорожной деятельности в отношении автомобильных дорог местного значения в границах населенных пунктов поселения	Строительство, протяженность 325 м	Поселок Ропша	Установление не требуется
27	Объект улично-дорожной сети, № 11 на карте	Автомобильная дорога местного значения в границах населенного пункта	Осуществление дорожной деятельности в отношении автомобильных дорог местного значения в границах населенных пунктов поселения	Строительство, протяженность 250 м	Поселок Ропша	Установление не требуется
28	Объект улично-дорожной сети, № 12 на карте	Автомобильная дорога местного значения в границах населенного пункта	Осуществление дорожной деятельности в отношении автомобильных дорог местного значения в границах населенных пунктов поселения	Строительство, протяженность 250 м	Поселок Ропша	Установление не требуется

1	2	3	4	5	6	7
29	Объект улично-дорожной сети, № 13 на карте	Автомобильная дорога местного значения в границах населенного пункта	Осуществление дорожной деятельности в отношении автомобильных дорог местного значения в границах населенных пунктов поселения	Строительство, протяженность 249 м	Поселок Ропша	Установление не требуется
30	Объект улично-дорожной сети, № 14 на карте	Автомобильная дорога местного значения в границах населенного пункта	Осуществление дорожной деятельности в отношении автомобильных дорог местного значения в границах населенных пунктов поселения	Строительство, протяженность 490 м	Деревня Яльгелево	Установление не требуется
31	Объект улично-дорожной сети, № 15 на карте	Автомобильная дорога местного значения в границах населенного пункта	Осуществление дорожной деятельности в отношении автомобильных дорог местного значения в границах населенных пунктов поселения	Строительство, протяженность 770 м	Деревня Яльгелево	Установление не требуется
32	Объект улично-дорожной сети, № 16 на карте	Автомобильная дорога местного значения в границах населенного пункта	Осуществление дорожной деятельности в отношении автомобильных дорог местного значения в границах населенных пунктов поселения	Строительство, протяженность 253 м	Деревня Яльгелево	Установление не требуется

1	2	3	4	5	6	7
33	Объект улично-дорожной сети, № 17 на карте	Автомобильная дорога местного значения в границах населенного пункта	Осуществление дорожной деятельности в отношении автомобильных дорог местного значения в границах населенных пунктов поселения	Строительство, протяженность 762 м	Деревня Яльгелево	Установление не требуется
34	Объект улично-дорожной сети, № 18 на карте	Автомобильная дорога местного значения в границах населенного пункта	Осуществление дорожной деятельности в отношении автомобильных дорог местного значения в границах населенных пунктов поселения	Строительство, протяженность 224 м	Деревня Яльгелево	Установление не требуется
35	Объект улично-дорожной сети, № 19 на карте	Автомобильная дорога местного значения в границах населенного пункта	Осуществление дорожной деятельности в отношении автомобильных дорог местного значения в границах населенных пунктов поселения	Строительство, протяженность 228 м	Деревня Яльгелево	Установление не требуется
36	Объект улично-дорожной сети, улица Большие Горки	Автомобильная дорога местного значения в границах населенного пункта	Осуществление дорожной деятельности в отношении автомобильных дорог местного значения в границах населенных пунктов поселения	Реконструкция, протяженность 2289 м	Деревня Большие Горки	Установление не требуется

1	2	3	4	5	6	7
37	Объект улично-дорожной сети, улица Верхняя	Автомобильная дорога местного значения в границах населенного пункта	Осуществление дорожной деятельности в отношении автомобильных дорог местного значения в границах населенных пунктов поселения	Реконструкция, протяженность 1213 м	Деревня Глядино	Установление не требуется
38	Объект улично-дорожной сети, улица Нижняя	Автомобильная дорога местного значения в границах населенного пункта	Осуществление дорожной деятельности в отношении автомобильных дорог местного значения в границах населенных пунктов поселения	Реконструкция, протяженность 1130 м	Деревня Глядино	Установление не требуется
39	Объект улично-дорожной сети, улица Гончарная	Автомобильная дорога местного значения в границах населенного пункта	Осуществление дорожной деятельности в отношении автомобильных дорог местного значения в границах населенных пунктов поселения	Реконструкция, протяженность 1086 м	Деревня Коцелово	Установление не требуется
40	Объект улично-дорожной сети, улица Парковая	Автомобильная дорога местного значения в границах населенного пункта	Осуществление дорожной деятельности в отношении автомобильных дорог местного значения в границах населенных пунктов поселения	Реконструкция, протяженность 595 м	Деревня Малые Горки	Установление не требуется

1	2	3	4	5	6	7
41	Объект улично-дорожной сети, улица Малые Горки	Автомобильная дорога местного значения в границах населенного пункта	Осуществление дорожной деятельности в отношении автомобильных дорог местного значения в границах населенных пунктов поселения	Реконструкция, протяженность 469 м	Деревня Малые Горки	Установление не требуется
42	Объект улично-дорожной сети, улица Малогорская	Автомобильная дорога местного значения в границах населенного пункта	Осуществление дорожной деятельности в отношении автомобильных дорог местного значения в границах населенных пунктов поселения	Реконструкция, протяженность 1209 м	Деревня Малые Горки	Установление не требуется
43	Объект улично-дорожной сети, улица Михайловская	Автомобильная дорога местного значения в границах населенного пункта	Осуществление дорожной деятельности в отношении автомобильных дорог местного значения в границах населенных пунктов поселения	Реконструкция, протяженность 3100 м	Деревня Михайловская	Установление не требуется
44	Объект улично-дорожной сети, улица Нижняя Кипень	Автомобильная дорога местного значения в границах населенного пункта	Осуществление дорожной деятельности в отношении автомобильных дорог местного значения в границах населенных пунктов поселения	Реконструкция, протяженность 1034 м	Деревня Нижняя Кипень	Установление не требуется

1	2	3	4	5	6	7
45	Объект улично-дорожной сети, улица Центральная	Автомобильная дорога местного значения в границах населенного пункта	Осуществление дорожной деятельности в отношении автомобильных дорог местного значения в границах населенных пунктов поселения	Реконструкция, протяженность 639 м	Деревня Нижняя Кипень	Установление не требуется
46	Объект улично-дорожной сети, улица Окружная	Автомобильная дорога местного значения в границах населенного пункта	Осуществление дорожной деятельности в отношении автомобильных дорог местного значения в границах населенных пунктов поселения	Реконструкция, протяженность 1953 м	Деревня Олики	Установление не требуется
47	Объект улично-дорожной сети, улица 1-я линия	Автомобильная дорога местного значения в границах населенного пункта	Осуществление дорожной деятельности в отношении автомобильных дорог местного значения в границах населенных пунктов поселения	Реконструкция, протяженность 236 м	Деревня Олики	Установление не требуется
48	Объект улично-дорожной сети, улица 4-я линия	Автомобильная дорога местного значения в границах населенного пункта	Осуществление дорожной деятельности в отношении автомобильных дорог местного значения в границах населенных пунктов поселения	Реконструкция, протяженность 230 м	Деревня Олики	Установление не требуется

1	2	3	4	5	6	7
49	Объект улично-дорожной сети, улица Детская	Автомобильная дорога местного значения в границах населенного пункта	Осуществление дорожной деятельности в отношении автомобильных дорог местного значения в границах населенных пунктов поселения	Реконструкция, протяженность 477 м	Поселок Ропша	Установление не требуется
50	Объект улично-дорожной сети, улица Новостроек	Автомобильная дорога местного значения в границах населенного пункта	Осуществление дорожной деятельности в отношении автомобильных дорог местного значения в границах населенных пунктов поселения	Реконструкция, протяженность 445 м	Поселок Ропша	Установление не требуется
51	Объект улично-дорожной сети, улица Парковая	Автомобильная дорога местного значения в границах населенного пункта	Осуществление дорожной деятельности в отношении автомобильных дорог местного значения в границах населенных пунктов поселения	Реконструкция, протяженность 283 м	Поселок Ропша	Установление не требуется
52	Объект улично-дорожной сети, улица Петровская	Автомобильная дорога местного значения в границах населенного пункта	Осуществление дорожной деятельности в отношении автомобильных дорог местного значения в границах населенных пунктов поселения	Реконструкция, протяженность 432 м	Поселок Ропша	Установление не требуется

1	2	3	4	5	6	7
53	Объект улично-дорожной сети, улица Родниковая	Автомобильная дорога местного значения в границах населенного пункта	Осуществление дорожной деятельности в отношении автомобильных дорог местного значения в границах населенных пунктов поселения	Реконструкция, протяженность 840 м	Поселок Ропша	Установление не требуется
54	Объект улично-дорожной сети, улица Счастливая	Автомобильная дорога местного значения в границах населенного пункта	Осуществление дорожной деятельности в отношении автомобильных дорог местного значения в границах населенных пунктов поселения	Реконструкция, протяженность 328 м	Поселок Ропша	Установление не требуется
55	Объект улично-дорожной сети, улица Тихая	Автомобильная дорога местного значения в границах населенного пункта	Осуществление дорожной деятельности в отношении автомобильных дорог местного значения в границах населенных пунктов поселения	Реконструкция, протяженность 368 м	Поселок Ропша	Установление не требуется
56	Объект улично-дорожной сети, улица Школьная	Автомобильная дорога местного значения в границах населенного пункта	Осуществление дорожной деятельности в отношении автомобильных дорог местного значения в границах населенных пунктов поселения	Реконструкция, протяженность 1266 м	Поселок Ропша	Установление не требуется
57	Мост	Искусственное дорожное	Осуществление дорожной	Строительство	Деревня Олики, через реку Стрелка, зона	Установление не требуется

1	2	3	4	5	6	7
		сооружение на автомобильной дороге местного значения в границах населенного пункта	деятельности в отношении автомобильных дорог местного значения в границах населенных пунктов поселения		улично-дорожной сети	
Объекты газоснабжения						
58	Газопровод распределительный, ГРС «Южная Ропша» – поселок Ропша – восточнее поселка Ропша – СНТ западнее деревни Михайловской	Объект газоснабжения	Организация в границах поселения газоснабжения населения	Строительство, газопровод высокого давления, протяженность уточняется на следующих стадиях проектирования	Ропшинское сельское поселение	Охранная зона в соответствии с пунктом 7 Правил охраны газораспределительных сетей, утвержденных постановлением Правительства Российской Федерации от 20.11.2000 № 878
59	Газопровод распределительный, отвод от распределительного газопровода севернее поселка Ропша на поселок Ропша	Объект газоснабжения	Организация в границах поселения газоснабжения населения	Строительство, газопровод высокого давления, протяженность уточняется на следующих стадиях проектирования	Ропшинское сельское поселение	
60	Газопровод распределительный, отвод западнее деревни Михайловская на садоводства юго-западнее деревни Михайловская	Объект газоснабжения	Организация в границах поселения газоснабжения населения	Строительство, газопровод высокого давления, протяженность уточняется на следующих стадиях проектирования	Ропшинское сельское поселение	
61	Газопровод распределительный, отвод от	Объект газоснабжения	Организация в границах поселения	Строительство, газопровод высокого давления,	Ропшинское сельское поселение	

1	2	3	4	5	6	7
	распределительного газопровода южнее деревни Яльгелево на деревню Коцелово		газоснабжения населения	протяженность уточняется на следующих стадиях проектирования		
62	Газопровод распределительный, отвод от распределительного газопровода южнее поселка Ропша на поселок Ропша	Объект газоснабжения	Организация в границах поселения газоснабжения населения	Реконструкция, газопровод высокого давления, протяженность уточняется на следующих стадиях проектирования	Ропшинское сельское поселение	
63	Газопровод распределительный	Объект газоснабжения	Организация в границах поселения газоснабжения населения	Строительство, газопровод среднего давления, протяженность уточняется на следующих стадиях проектирования	Деревня Большие Горки	
64	Газопровод распределительный	Объект газоснабжения	Организация в границах поселения газоснабжения населения	Строительство, газопровод среднего давления, протяженность уточняется на следующих стадиях проектирования	Деревня Глядино	
65	Газопровод распределительный	Объект газоснабжения	Организация в границах поселения газоснабжения населения	Строительство, газопровод среднего давления, протяженность уточняется на следующих стадиях проектирования	Деревня Коцелово	
66	Газопровод распределительный	Объект газоснабжения	Организация в границах поселения	Строительство, газопровод высокого	Деревня Малые Горки	

1	2	3	4	5	6	7
			газоснабжения населения	давления, протяженность уточняется на следующих стадиях проектирования		
67	Газопровод распределительный	Объект газоснабжения	Организация в границах поселения газоснабжения населения	Строительство, газопровод среднего давления, протяженность уточняется на следующих стадиях проектирования	Деревня Михайловская	
68	Газопровод распределительный	Объект газоснабжения	Организация в границах поселения газоснабжения населения	Строительство, газопровод среднего давления, протяженность и давление уточняется на следующих стадиях проектирования	Деревня Олики	
69	Газопровод распределительный	Объект газоснабжения	Организация в границах поселения газоснабжения населения	Строительство, газопровод среднего давления, протяженность уточняется на следующих стадиях проектирования	Деревня Нижняя Кипень	
70	Газопровод распределительный	Объект газоснабжения	Организация в границах поселения газоснабжения населения	Строительство, газопровод высокого давления, протяженность уточняется на следующих стадиях проектирования	Поселок Ропша	

1	2	3	4	5	6	7
71	Газопровод распределительный	Объект газоснабжения	Организация в границах поселения газоснабжения населения	Строительство, газопровод среднего давления, протяженность уточняется на следующих стадиях проектирования	Дачное некоммерческое партнерство «Ропшинские горки»	
72	Газопровод распределительный	Объект газоснабжения	Организация в границах поселения газоснабжения населения	Строительство, газопровод высокого давления, протяженность уточняется на следующих стадиях проектирования	Деревня Яльгелево	
Объекты теплоснабжения						
73	Блок-модульная котельная	Объект теплоснабжения	Организация в границах поселения теплоснабжения населения	Строительство, мощность 20 МВт	Деревня Яльгелево, производственная зона сельскохозяйственных предприятий	Размер санитарно-защитной зоны устанавливается по расчету
Объекты водоснабжения						
74	Водозабор	Объект водоснабжения	Организация в границах поселения водоснабжения населения	Реконструкция, производительность 1350 м ³ /сут	Деревня Большие Горки, зона озелененных территорий специального назначения	Зона санитарной охраны 30 м
75	Водозабор	Объект водоснабжения	Организация в границах поселения водоснабжения населения	Реконструкция, производительность 120 м ³ /сут	Деревня Глядино, иная зона (территории объектов культурного наследия)	Зона санитарной охраны 30 м
76	Водопроводная насосная станция	Объект водоснабжения	Организация в границах поселения	Реконструкция	Поселок Ропша (водозаборный узел)	Зона санитарной охраны 15 м

1	2	3	4	5	6	7
			водоснабжения населения		Михайловский), зона улично-дорожной сети	
77	Водопроводная насосная станция	Объект водоснабжения	Организация в границах поселения водоснабжения населения	Реконструкция, производительность 120 м ³ /сут	Деревня Глядино, иная зона (территории объектов культурного наследия)	Зона санитарной охраны 15 м
78	Водопроводная насосная станция	Объект водоснабжения	Организация в границах поселения водоснабжения населения	Реконструкция, производительность 2800 м ³ /сут	Деревня Яльгелево, зона инженерной инфраструктуры	Зона санитарной охраны 15 м
79	Водонапорная башня	Объект водоснабжения	Организация в границах поселения водоснабжения населения	Реконструкция, объем 25 м ³	Деревня Большие Горки, зона застройки индивидуальными жилыми домами	Зона санитарной охраны 10 м
80	Резервуар чистой воды	Объект водоснабжения	Организация в границах поселения водоснабжения населения	Реконструкция, объем 500 м ³	Деревня Яльгелево, зона инженерной инфраструктуры	Зона санитарной охраны 30 м
81	Резервуар чистой воды	Объект водоснабжения	Организация в границах поселения водоснабжения населения	Реконструкция, объем 500 м ³	Деревня Яльгелево, зона инженерной инфраструктуры	Зона санитарной охраны 30 м
82	Станция обеззараживания и водоподготовки	Объект водоснабжения	Организация в границах поселения водоснабжения населения	Реконструкция, производительность 120 м ³ /сут	Деревня Глядино, иная зона (территории объектов культурного наследия)	Зона санитарной охраны 30 м
83	Станция обеззараживания и водоподготовки	Объект водоснабжения	Организация в границах поселения водоснабжения населения	Реконструкция, производительность 1350 м ³ /сут	Деревня Большие Горки, зона озелененных территорий	Зона санитарной охраны 30 м

1	2	3	4	5	6	7
					специального назначения	
84	Водопроводные сети	Объект водоснабжения	Организация в границах поселения водоснабжения населения	Реконструкция существующих, строительство новых участков сети, протяженность 23,50 км	Поселок Ропша	Санитарно-защитная полоса водоводов не менее 10 м
85	Водопроводные сети	Объект водоснабжения	Организация в границах поселения водоснабжения населения	Реконструкция существующих, строительство новых участков сети, протяженность 21,00 км	Деревня Яльгелево	Санитарно-защитная полоса водоводов не менее 10 м
86	Водопроводные сети	Объект водоснабжения	Организация в границах поселения водоснабжения населения	Реконструкция существующих, строительство новых участков сети, протяженность 9,70 км	Деревня Глядино	Санитарно-защитная полоса водоводов не менее 10 м
87	Водопроводные сети	Объект водоснабжения	Организация в границах поселения водоснабжения населения	Реконструкция существующих, строительство новых участков сети, протяженность 14,80 км	Деревня Большие Горки, деревня Малые Горки, деревня Нижняя Кипень	Санитарно-защитная полоса водоводов не менее 10 м
88	Водопроводные сети	Объект водоснабжения	Организация в границах поселения водоснабжения населения	Строительство новых участков сети, протяженность 8,50 км	Деревня Олики	Санитарно-защитная полоса водоводов не менее 10 м
89	Водопроводные сети	Объект водоснабжения	Организация в границах поселения водоснабжения населения	Строительство новых участков сети, протяженность 3,00 км	Деревня Коцелово	Санитарно-защитная полоса водоводов не менее 10 м

1	2	3	4	5	6	7
90	Водопроводные сети	Объект водоснабжения	Организация в границах поселения водоснабжения населения	Строительство новых участков сети, протяженность 8,00 км	Деревня Михайловская	Санитарно-защитная полоса водоводов не менее 10 м
Объекты водоотведения						
91	Канализационные очистные сооружения	Объект водоотведения	Организация в границах поселения водоотведения	Строительство, производительность 2800 м ³ /сут	Деревня Яльгелево, зона инженерной инфраструктуры	Санитарно-защитная зона 150 м
92	Канализационная насосная станция	Объект водоотведения	Организация в границах поселения водоотведения	Реконструкция, производительность 200 м ³ /ч	Деревня Яльгелево, зона озелененных территорий специального назначения	Санитарно-защитная зона 15 м
93	Канализационная насосная станция	Объект водоотведения	Организация в границах поселения водоотведения	Реконструкция, производительность 200 м ³ /ч	Деревня Яльгелево, производственная зона сельскохозяйственных предприятий	Санитарно-защитная зона 15 м
94	Канализационная насосная станция	Объект водоотведения	Организация в границах поселения водоотведения	Строительство, производительность 650 м ³ /сут	Поселок Ропша, зона инженерной инфраструктуры	Санитарно-защитная зона 15 м
95	Канализационный напорный коллектор	Объект водоотведения	Организация в границах поселения водоотведения	Строительство, протяженность 5,50 км	Поселок Ропша – деревня Яльгелево	Установление не требуется
96	Сети хозяйственно-бытовой канализации	Объект водоотведения	Организация в границах поселения водоотведения	Реконструкция, протяженность 2,30 км	Поселок Ропша	Установление не требуется
97	Сети хозяйственно-бытовой канализации	Объект водоотведения	Организация в границах поселения водоотведения	Реконструкция, протяженность 11,00 км	Деревня Яльгелево	Установление не требуется
98	Сети хозяйственно-бытовой канализации	Объект водоотведения	Организация в границах поселения водоотведения	Строительство, протяженность 5,80 км	Поселок Ропша	Установление не требуется

1	2	3	4	5	6	7
99	Сети хозяйственно-бытовой канализации	Объект водоотведения	Организация в границах поселения водоотведения	Строительство, протяженность 2,30 км	Деревня Яльгелево	Установление не требуется
100	Очистные сооружения дождевой канализации	Объект водоотведения	Организация в границах поселения водоотведения	Строительство	Деревня Яльгелево, зона инженерной инфраструктуры	Санитарно-защитная зона 50 м
101	Насосная станция дождевой канализации	Объект водоотведения	Организация в границах поселения водоотведения	Строительство	Поселок Ропша, зона инженерной инфраструктуры	Санитарно-защитная зона 20 м
102	Сети дождевой канализации	Объект водоотведения	Организация в границах поселения водоотведения	Строительство, протяженность 10,85 км	Поселок Ропша	Установление не требуется
103	Сети дождевой канализации	Объект водоотведения	Организация в границах поселения водоотведения	Строительство, протяженность 3,50 км	Деревня Яльгелево	Установление не требуется
Объекты массового отдыха населения						
104	Парк	Объект массового отдыха населения	Обеспечение населения местами массового отдыха	Строительство, 2 участка, площадь 11,2 га	Деревня Глядино, зона озелененных территорий общего пользования	Установление не требуется
105	Набережная	Объект массового отдыха населения	Обеспечение населения местами массового отдыха	Строительство, площадь 8,0 га	Поселок Ропша, зона озелененных территорий общего пользования	Установление не требуется
106	Парк	Объект массового отдыха населения	Обеспечение населения местами массового отдыха	Строительство, площадь 13,0 га	Поселок Ропша, зона озелененных территорий общего пользования	Установление не требуется
107	Сквер	Объект массового отдыха населения	Обеспечение населения местами массового отдыха	Строительство, площадь 0,9 га	Поселок Ропша, зона озелененных территорий общего пользования	Установление не требуется

1	2	3	4	5	6	7
108	Пляж	Объект массового отдыха населения	Обеспечение населения местами массового отдыха	Строительство	Деревня Яльгелево, зона отдыха	Установление не требуется
Места захоронения						
109	Кладбище	Места захоронения	Организация ритуальных услуг и содержание мест захоронения	Реконструкция, увеличение площади на 2,78 га	Поселок Ропша, зона кладбищ	Санитарно-защитная зона 50 м
110	Кладбище	Места захоронения	Организация ритуальных услуг и содержание мест захоронения	Реконструкция, увеличение площади на 0,67 га	Деревня Малые Горки, зона кладбищ	Санитарно-защитная зона 50 м
Объекты обеспечения пожарной безопасности						
111	Пожарный подъезд	Объект обеспечения пожарной безопасности	Обеспечение первичных мер пожарной безопасности	Строительство	Деревня Большие Горки, зона озелененных территорий общего пользования	Установление не требуется
112	Пожарный подъезд	Объект обеспечения пожарной безопасности	Обеспечение первичных мер пожарной безопасности	Строительство	Деревня Глядино, зона застройки индивидуальными жилыми домами	Установление не требуется
113	Пожарный подъезд	Объект обеспечения пожарной безопасности	Обеспечение первичных мер пожарной безопасности	Строительство	Поселок Ропша, зона застройки индивидуальными жилыми домами (в границах защитных зон объектов культурного наследия)	Установление не требуется
114	Пожарный подъезд	Объект обеспечения пожарной безопасности	Обеспечение первичных мер пожарной безопасности	Строительство	Деревня Яльгелево, зона отдыха	Установление не требуется

1	2	3	4	5	6	7
	<p>Примечания</p> <ol style="list-style-type: none"> 1. Характеристики, в том числе местоположение, планируемых объектов и сроки выполнения мероприятий уточняются при дальнейшем проектировании. 2. Размеры санитарно-защитных зон от объектов теплоснабжения определяется по расчету, режим использования принимается согласно СанПиН 2.2.1/2.1.1.1200-03 «Санитарно-защитные зоны и санитарная классификация предприятий, сооружений и иных объектов» (с изменениями). 3. Размеры и режим использования охранных зон от объектов газоснабжения принимаются согласно Правилам охраны газораспределительных сетей, утвержденным постановлением Правительства Российской Федерации от 20.11.2000 № 878. 4. Размеры и режим использования зон санитарной охраны объектов водоснабжения принимаются согласно СанПиН 2.1.4.1110-02 «Зоны санитарной охраны источников водоснабжения и водопроводов питьевого назначения». 5. Размеры и режим использования санитарно-защитных зон от объектов водоотведения принимаются согласно СанПиН 2.2.1/2.1.1.1200-03 «Санитарно-защитные зоны и санитарная классификация предприятий, сооружений и иных объектов» (с изменениями). 6. Размеры и режим использования прочих санитарно-защитных зон принимаются согласно СанПиН 2.2.1/2.1.1.1200-03 «Санитарно-защитные зоны и санитарная классификация предприятий, сооружений и иных объектов» (с изменениями). 					

3. ПАРАМЕТРЫ ФУНКЦИОНАЛЬНЫХ ЗОН, А ТАКЖЕ СВЕДЕНИЯ О ПЛАНИРУЕМЫХ ДЛЯ РАЗМЕЩЕНИЯ В НИХ ОБЪЕКТАХ ФЕДЕРАЛЬНОГО ЗНАЧЕНИЯ, ОБЪЕКТАХ РЕГИОНАЛЬНОГО ЗНАЧЕНИЯ, ОБЪЕКТАХ МЕСТНОГО ЗНАЧЕНИЯ, ЗА ИСКЛЮЧЕНИЕМ ЛИНЕЙНЫХ ОБЪЕКТОВ

№ п/п	Наименование функциональной зоны	Параметры функциональных зон		Сведения о планируемых объектах федерального значения, объектах регионального значения, объектах местного значения
		площадь зоны, га	иные параметры	
1	2	3	4	5
1.	Жилые зоны			
1.1.	Зона застройки индивидуальными жилыми домами	542,53	Предельное количество этажей – 3. Коэффициент застройки – 0,2. Плотность застройки – 850 м ² /га	<p><i>Объекты местного значения поселения:</i></p> <ul style="list-style-type: none"> - спортивный зал, деревня Малые Горки; - плоскостное спортивное сооружение, деревня Малые Горки; - плоскостное спортивное сооружение, поселок Ропша; - пожарный подъезд, деревня Глядино; - водонапорная башня, реконструкция, деревня Большие Горки. <p><i>Объекты иного значения:</i></p> <ul style="list-style-type: none"> - аптечная организация, деревня Олики; - аптечная организация, деревня Михайловская; - аптечная организация, деревня Яльгелево; - предприятие торговли, деревня Большие Горки; - предприятие торговли, деревня Большие Горки; - предприятие торговли, деревня Глядино; - предприятие торговли, деревня Олики; - предприятие торговли, деревня Олики; - предприятие торговли, поселок Ропша; - предприятие общественного питания, деревня Олики; - предприятие бытового обслуживания, деревня Олики
1.2.	Зона застройки индивидуальными жилыми домами (в границах защитных зон объектов культурного наследия)	58,84	Предельное количество этажей – 3. Коэффициент застройки – 0,2. Плотность застройки – 850 м ² /га	<p><i>Объекты местного значения поселения:</i></p> <ul style="list-style-type: none"> - пожарный подъезд, поселок Ропша

1	2	3	4	5
1.3.	Зона застройки малоэтажными многоквартирными жилыми домами	39,88	Предельное количество этажей – 4. Коэффициент застройки – 0,3. Плотность застройки – 3000 м ² /га	<i>Объекты местного значения поселения:</i> - общедоступная библиотека с детским отделением, поселок Ропша
1.4.	Зона застройки малоэтажными многоквартирными жилыми домами (в границах защитных зон объектов культурного наследия)	6,53	Предельное количество этажей – 4. Коэффициент застройки – 0,3. Плотность застройки – 3000 м ² /га	
1.5.	Зона застройки среднеэтажными жилыми домами	13,25	Предельное количество этажей – 8. Коэффициент застройки – 0,4. Плотность застройки – 3000 м ² /га	<i>Объекты иного значения:</i> - предприятие общественного питания, деревня Яльгелево
2.	Общественно-деловые зоны			
2.1.	Зона специализированной общественной застройки	15,75	Предельное количество этажей – 4. Коэффициент застройки – 1,0	<i>Объекты регионального значения:</i> - фельдшерско-акушерский пункт, деревня Яльгелево. <i>Объекты местного значения муниципального района:</i> - пришкольный стадион, поселок Ропша. <i>Объекты местного значения поселения:</i> - культурно-досуговый центр, поселок Ропша; - многофункциональный спортивный комплекс, деревня Большие Горки; - плоскостное спортивное сооружение, поселок Ропша. <i>Объекты иного значения:</i> - аптечная организация, деревня Яльгелево; - предприятие торговли, деревня Малые Горки; - кинозал, деревня Яльгелево

1	2	3	4	5
2.2.	Зона специализированной общественной застройки (в границах защитных зон объектов культурного наследия)	0,34	Предельное количество этажей – 4. Коэффициент застройки – 1,0	
2.3.	Многофункциональная общественно-деловая зона	38,48	Предельное количество этажей – 4. Коэффициент застройки – 0,8	<p><i>Объекты местного значения поселения:</i></p> <ul style="list-style-type: none"> - спортивно-оздоровительный комплекс со спортивными залами, поселок Ропша; - спортивно-оздоровительный комплекс с двумя спортивными залами и бассейном на базе гостиничного комплекса, поселок Ропша; - учреждение молодежной политики в здании Дома культуры, деревня Глядино; - учреждение молодежной политики, деревня Яльгелево; - плоскостное спортивное сооружение, деревня Глядино; - плоскостное спортивное сооружение, деревня Яльгелево. <p><i>Объекты иного значения:</i></p> <ul style="list-style-type: none"> - аптечная организация, деревня Большие Горки; - аптечная организация, деревня Глядино; - аптечная организация, деревня Малые Горки; - предприятие торговли, деревня Малые Горки; - предприятие торговли, деревня Нижняя Кипень; - предприятие торговли, поселок Ропша; - предприятие торговли, поселок Ропша; - предприятие торговли, деревня Яльгелево; - предприятие торговли, деревня Яльгелево; - рыночный комплекс, поселок Ропша; - предприятие общественного питания, деревня Большие Горки; - предприятие общественного питания, деревня Глядино; - предприятие общественного питания, поселок Ропша; - предприятие общественного питания, поселок Ропша; - предприятие общественного питания, деревня Яльгелево; - предприятие общественного питания, деревня Малые Горки;

1	2	3	4	5
				<ul style="list-style-type: none"> - предприятие бытового обслуживания, деревня Большие Горки; - предприятие бытового обслуживания, деревня Глядино; - предприятие бытового обслуживания, поселок Ропша; - предприятие бытового обслуживания, поселок Ропша; - предприятие бытового обслуживания, деревня Яльгелево; - банно-оздоровительный комплекс, деревня Большие Горки; - банно-оздоровительный комплекс, поселок Ропша; - гостиница, поселок Ропша; - лодочная станция, поселок Ропша
2.4.	Многофункциональная общественно-деловая зона (в границах защитных зон объектов культурного наследия)	1,95	Предельное количество этажей – 4. Коэффициент застройки – 0,8	
2.5.	Зон культовых зданий и сооружений	0,09		
3.	Производственные зоны			
3.1.	Производственная зона размещения объектов IV – V классов опасности	44,51	Коэффициент застройки – 0,8	<i>Объекты иного значения:</i> - рыбопроизводное предприятие по выращиванию аквакультуры в установках закрытого типа, сельское поселение
3.2.	Производственная зона размещения объектов V класса опасности	29,82	Коэффициент застройки – 0,8	<i>Объекты иного значения:</i> - расширение предприятия по производству оборудования для детских площадок, сельское поселение
4.	Зоны инженерной и транспортной инфраструктур			
4.1.	Зона инженерной инфраструктуры	8,23		<i>Объекты регионального значения:</i> - электрическая подстанция 110/10 кВ Яльгелево, деревня Яльгелево. <i>Объекты местного значения поселения:</i> - водопроводная насосная станция, реконструкция, деревня Яльгелево; - резервуар чистой воды, реконструкция, деревня Яльгелево; - резервуар чистой воды, реконструкция, деревня Яльгелево;

1	2	3	4	5
				<ul style="list-style-type: none"> - канализационные очистные сооружения, деревня Яльгелево; - канализационная насосная станция, поселок Ропша; - очистные сооружения дождевой канализации, поселок Ропша; - очистные сооружения дождевой канализации, деревня Яльгелево
4.2.	Зона транспортной инфраструктуры	81,82		<p><i>Объекты местного значения муниципального района:</i></p> <ul style="list-style-type: none"> - остановочный пункт, 6 объектов. <p><i>Объекты иного значения:</i></p> <ul style="list-style-type: none"> - вертолетная площадка в поселке Ропша
4.3.	Зона улично-дорожной сети	118,97		<p><i>Объекты местного значения муниципального района:</i></p> <ul style="list-style-type: none"> - место остановки и отдыха туристов (парковка автомобилей), поселок Ропша; - информационно-туристский центр, поселок Ропша. <p><i>Объекты местного значения поселения:</i></p> <ul style="list-style-type: none"> - водопроводная насосная станция, реконструкция, поселок Ропша; - мостовое сооружение, деревня Олики
5.	Зоны рекреационного назначения			
5.1.	Зона озелененных территорий общего пользования	129,92		<p><i>Объекты местного значения поселения:</i></p> <ul style="list-style-type: none"> - парк, 2 участка, деревня Глядино; - набережная, поселок Ропша; - сквер, поселок Ропша; - парк, поселок Ропша; - пожарный подъезд, деревня Большие Горки
5.2.	Зона отдыха	268,15	Предельное количество этажей – 3. Коэффициент застройки – 0,5	<p><i>Объекты местного значения поселения:</i></p> <ul style="list-style-type: none"> - спортивно-оздоровительный комплекс со двумя спортивными залами и бассейном, деревня Яльгелево; - плоскостное спортивное сооружение, деревня Яльгелево; - плоскостное спортивное сооружение, деревня Олики; - пляж, деревня Яльгелево; - пожарный подъезд, деревня Яльгелево. <p><i>Объекты иного значения:</i></p> <ul style="list-style-type: none"> - центр любительского и спортивного рыболовства, поселок Ропша
5.3.	Зона отдыха (в границах защитных	131,50	Предельное количество этажей – 3.	

1	2	3	4	5
	зон объектов культурного наследия)		Коэффициент застройки – 0,5	
6.	Зоны сельскохозяйственного использования			
6.1.	Зона садоводческих или огороднических некоммерческих товариществ	1248,98	Предельное количество этажей – 3. Коэффициент застройки – 0,2	
6.2.	Зона садоводческих или огороднических некоммерческих товариществ (в границах защитных зон объектов культурного наследия)	37,11	Предельное количество этажей – 3. Коэффициент застройки – 0,2	
6.3.	Производственная зона сельскохозяйственных предприятий	822,73	Коэффициент застройки – 0,4	<i>Объекты местного значения поселения:</i> - блок-модульная котельная, деревня Яльгелево; - канализационная насосная станция, реконструкция, деревня Яльгелево
6.4.	Производственная зона сельскохозяйственных предприятий (в границах защитных зон объектов культурного наследия)	147,68	Коэффициент застройки – 0,4	
6.5.	Зона крестьянско-фермерских хозяйств	343,93	Предельное количество этажей – 3. Коэффициент застройки – 0,4	
6.6.	Зона крестьянско-фермерских хозяйств (в границах защитных зон объектов культурного наследия)	21,03	Предельное количество этажей – 3. Коэффициент застройки – 0,4	

1	2	3	4	5
6.7.	Зона сельскохозяйственного использования	1529,87		
7.	Зоны специального назначения			
7.1.	Зона кладбищ	9,48	Коэффициент застройки – 0,4	<i>Объекты местного значения поселения:</i> - кладбище, реконструкция, поселок Ропша; - кладбище, реконструкция, деревня Малые Горки
7.2.	Зона озелененных территорий специального назначения	141,66		<i>Объекты местного значения поселения:</i> - водозабор, реконструкция, деревня Большие Горки. - станция обеззараживания и водоподготовки, реконструкция, деревня Большие Горки; - канализационная насосная станция, реконструкция, деревня Яльгелево
8.	Зона акваторий	11,81		
9.	Зона лесов	1687,86		
10.	Иные зоны (территории объектов культурного наследия)	455,30		<i>Объекты местного значения поселения:</i> - водозабор, реконструкция, деревня Глядино; - водопроводная насосная станция, реконструкция, деревня Глядино; - станция обеззараживания и водоподготовки, реконструкция, деревня Глядино

Примечания:

1. Площадь зоны застройки индивидуальными жилыми домами определена с учётом размещения следующих объектов местного значения муниципального района:

- общеобразовательная организация, деревня Малые Горки;
- дошкольная образовательная организация, деревня Большие Горки;
- дошкольная образовательная организация, деревня Глядино;
- дошкольная образовательная организация, деревня Малые Горки;
- дошкольная образовательная организация, деревня Олики;
- дошкольная образовательная организация, деревня Яльгелево.

2. Площадь зоны застройки среднеэтажными жилыми домами определена с учётом размещения следующих объектов местного значения муниципального района:

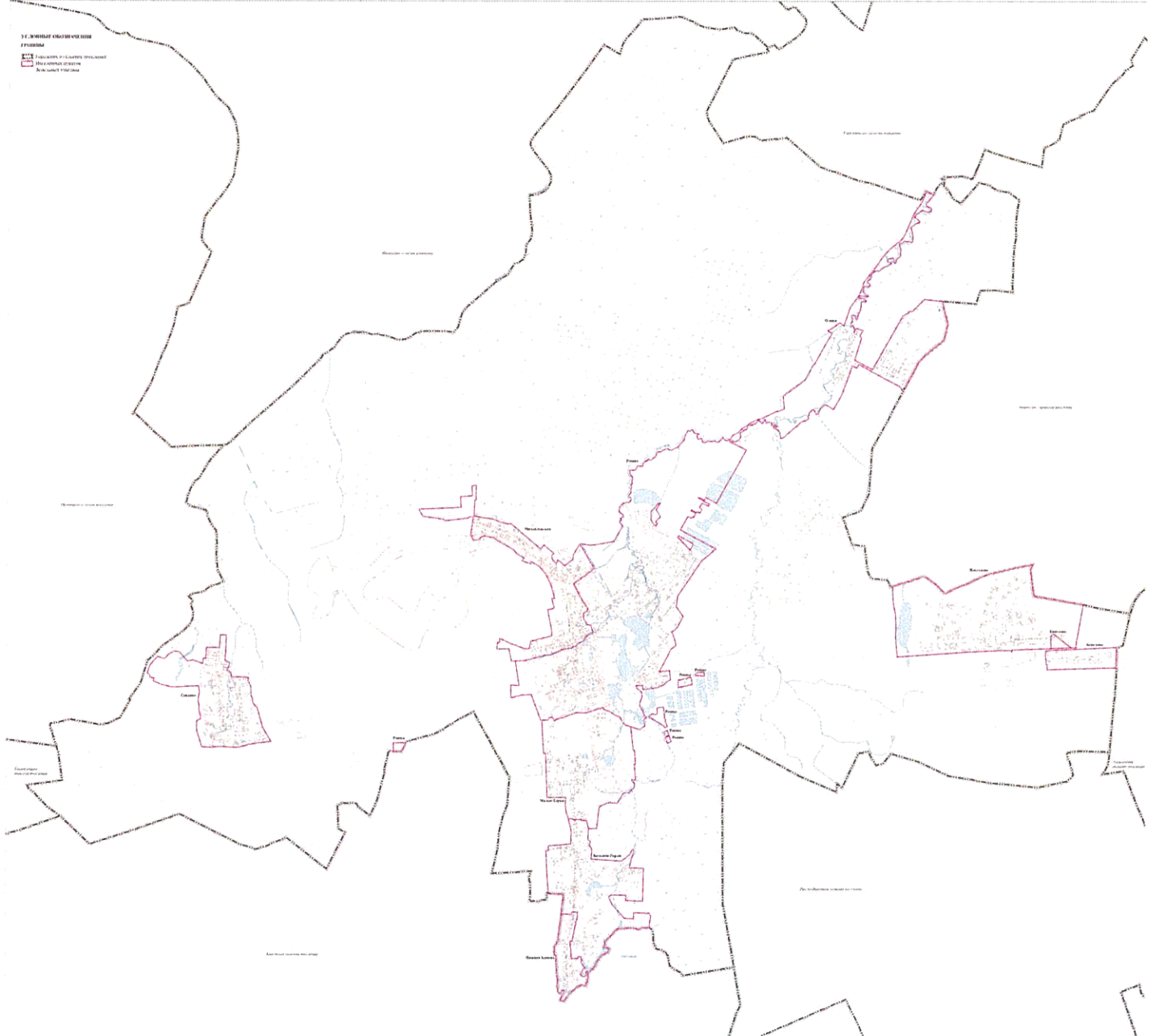
- дошкольная образовательная организация, деревня Яльгелево.

1	2	3	4	5
				<p>3. Площадь зоны специализированной общественной застройки определена с учётом размещения следующих объектов регионального значения:</p> <ul style="list-style-type: none"> – многопрофильное амбулаторно-поликлиническое учреждение на 125 посещений в смену в деревне Яльгелево; – офис врача общей практики на базе существующей больницы в поселке Ропша; – многопрофильное амбулаторно-поликлиническое учреждение на базе существующей больницы на 30 посещений в смену в поселке Ропша; – амбулаторно-поликлиническое учреждение на 45 мест в деревне Малые Горки; – комплексный центр социальной помощи и реабилитации в деревне Яльгелево. <p>4. Площадь многофункциональной общественно-деловой зоны определена с учётом размещения следующих объектов регионального значения:</p> <ul style="list-style-type: none"> – офис врача общей практики в деревне Глядино; – офис врача общей практики в деревне Малые Горки. <p>5. Площадь зоны инженерной инфраструктуры определена с учетом размещения объекта регионального значения – пожарного депо в деревне Яльгелево.</p> <p>6. Площадь зоны транспортной инфраструктуры определена с учетом размещения объекта регионального значения – пожарного депо в поселке Ропша</p>

КАРТЫ

ГЕНЕРАЛЬНЫЙ ПЛАН МУНИЦИПАЛЬНОГО ОБРАЗОВАНИЯ РОПШИНСКОЕ СЕЛЬСКОЕ ПОСЕЛЕНИЕ МУНИЦИПАЛЬНОГО ОБРАЗОВАНИЯ
ДОМОНОСОВСКИЙ МУНИЦИПАЛЬНЫЙ РАЙОН ЛЕНИНГРАДСКОЙ ОБЛАСТИ (актуализированная редакция)

Карта границ населённых пунктов



Приложение
к Генеральному плану
муниципального образования
Ропшинское сельское поселение
муниципального образования
Ломоносовский муниципальный район
Ленинградской области

СВЕДЕНИЯ
о границах населенных пунктов, входящих в состав
муниципального образования Ропшинское сельское поселение
муниципального образования Ломоносовский муниципальный район
Ленинградской области

Содержание

1. Описание местоположения границ населённого пункта - деревня Большие Горки муниципального образования Ропшинское сельское поселение Ломоносовского муниципального района Ленинградской области.....	3
1. Описание местоположения границ населённого пункта - деревня Глядино муниципального образования Ропшинское сельское поселение Ломоносовского муниципального района Ленинградской области.....	20
2. Описание местоположения границ населённого пункта - деревня Коцелово муниципального образования Ропшинское сельское поселение Ломоносовского муниципального района Ленинградской области.....	26
3. Описание местоположения границ населённого пункта - деревня Малые Горки муниципального образования Ропшинское сельское поселение Ломоносовского муниципального района Ленинградской области.....	32
4. Описание местоположения границ населённого пункта - деревня Михайловская муниципального образования Ропшинское сельское поселение Ломоносовского муниципального района Ленинградской области.....	39
5. Описание местоположения границ населённого пункта - деревня Нижняя Кипень муниципального образования Ропшинское сельское поселение Ломоносовского муниципального района Ленинградской области.....	54
6. Описание местоположения границ населённого пункта - деревня Олики муниципального образования Ропшинское сельское поселение Ломоносовского муниципального района Ленинградской области.....	65
7. Описание местоположения границ населённого пункта - посёлок Ропша муниципального образования Ропшинское сельское поселение Ломоносовского муниципального района Ленинградской области.....	93
9. Описание местоположения границ населённого пункта - деревня Яльгелево муниципального образования Ропшинское сельское поселение Ломоносовского муниципального района Ленинградской области.....	119

ОПИСАНИЕ МЕСТОПОЛОЖЕНИЯ ГРАНИЦ

Граница населённого пункта – деревня Большие Горки муниципального образования Ропшинское сельское поселение Ломоносовского муниципального района Ленинградской области

(наименование объекта, местоположение границ которого описано (далее - объект))

Раздел 1

Сведения об объекте		
№ п/п	Характеристики объекта	Описание характеристик
1	2	3
1	Местоположение объекта	Ленинградская область, Ломоносовский муниципальный район, Ропшинское сельское поселение, деревня Большие Горки
2	Площадь объекта ± величина погрешности определения площади ($P \pm \Delta P$), м ²	1233800 ± 19438
3	Иные характеристики объекта	-

Раздел 2

Сведения о местоположении границ объекта					
1. Система координат -					
2. Сведения о характерных точках границ объекта					
Обозначение характерных точек границ	Координаты, м		Метод определения координат характерной точки	Средняя квадратическая погрешность положения характерной точки (Mt), м	Описание обозначения точки на местности (при наличии)
	X	Y			
1	2	3	4	5	6
-	-	-	-	-	-
3. Сведения о характерных точках части (частей) границы объекта					
Обозначение характерных точек части границы	Координаты, м		Метод определения координат характерной точки	Средняя квадратическая погрешность положения характерной точки (Mt), м	Описание обозначения точки на местности (при наличии)
	X	Y			
1	2	3	4	5	6
-	-	-	-	-	-

Раздел 3

Сведения о местоположении измененных (уточненных) границ объекта							
1. Система координат МСК 47 зона 2							
2. Сведения о характерных точках границ объекта							
Обозначение характерных точек границ	Существующие координаты, м		Измененные (уточненные) координаты, м		Метод определения координат характерной точки	Средняя квадратическая погрешность положения характерной точки (Mt), м	Описание обозначения точки на местности (при наличии)
	X	Y	X	Y			
1	2	3	4	5	6	7	8
1	409264,94	2188613,63	409264,94	2188613,63	Картометрический метод	5	Закрепление отсутствует
2	409289,77	2188612,37	409289,77	2188612,37	Картометрический метод	5	Закрепление отсутствует
3	-	-	409288,75	2188575,64	Картометрический метод	5	Закрепление отсутствует
4	-	-	409288,56	2188575,65	Картометрический метод	5	Закрепление отсутствует
5	-	-	409265,75	2188576,73	Картометрический метод	5	Закрепление отсутствует
6	-	-	409265,56	2188538,30	Картометрический	5	Закрепление

Сведения о местоположении измененных (уточненных) границ объекта							
1. Система координат МСК 47 зона 2							
2. Сведения о характерных точках границ объекта							
Обозначение характерных точек границ	Существующие координаты, м		Измененные (уточненные) координаты, м		Метод определения координат характерной точки	Средняя квадратическая погрешность положения характерной точки (Мт), м	Описание обозначения точки на местности (при наличии)
	Х	У	Х	У			
					метод		отсутствует
7	-	-	409265,54	2188535,03	Картометрический метод	5	Закрепление отсутствует
8	-	-	409264,86	2188514,03	Картометрический метод	5	Закрепление отсутствует
9	-	-	409264,10	2188489,25	Картометрический метод	5	Закрепление отсутствует
10	-	-	409265,81	2188489,20	Картометрический метод	5	Закрепление отсутствует
11	-	-	409286,39	2188490,18	Картометрический метод	5	Закрепление отсутствует
12	409286,35	2188488,74	409286,35	2188488,74	Картометрический метод	5	Закрепление отсутствует
13	409344,85	2188485,81	409344,85	2188485,81	Картометрический метод	5	Закрепление отсутствует
14	409382,94	2188482,64	409382,94	2188482,64	Картометрический метод	5	Закрепление отсутствует
15	409424,64	2188477,10	409424,64	2188477,10	Картометрический метод	5	Закрепление отсутствует
16	409485,32	2188472,09	409485,32	2188472,09	Картометрический метод	5	Закрепление отсутствует
17	409484,40	2188531,53	409484,88	2188500,22	Картометрический метод	5	Закрепление отсутствует
18	409670,52	2188575,38	409489,84	2188501,18	Картометрический метод	5	Закрепление отсутствует
19	409691,67	2188589,11	409493,05	2188501,75	Картометрический метод	5	Закрепление отсутствует
20	409694,28	2188582,57	409509,97	2188505,05	Картометрический метод	5	Закрепление отсутствует
21	409700,71	2188564,19	409525,67	2188508,12	Картометрический метод	5	Закрепление отсутствует
22	409720,36	2188566,59	409526,48	2188508,95	Картометрический метод	5	Закрепление отсутствует
23	409719,24	2188576,69	409546,41	2188513,06	Картометрический метод	5	Закрепление отсутствует
24	409728,32	2188614,18	409547,09	2188513,23	Картометрический метод	5	Закрепление отсутствует
25	409747,89	2188614,45	409558,38	2188516,02	Картометрический метод	5	Закрепление отсутствует
26	409748,10	2188595,24	409561,97	2188514,83	Картометрический метод	5	Закрепление отсутствует
27	409765,65	2188596,88	409567,81	2188515,67	Картометрический метод	5	Закрепление отсутствует
28	409864,87	2188601,09	409585,91	2188519,06	Картометрический метод	5	Закрепление отсутствует
29	409879,14	2188566,82	409587,61	2188519,38	Картометрический метод	5	Закрепление отсутствует
30	409878,53	2188492,03	409605,18	2188522,95	Картометрический метод	5	Закрепление отсутствует
31	-	-	409616,20	2188525,19	Картометрический метод	5	Закрепление отсутствует

Сведения о местоположении измененных (уточненных) границ объекта							
1. Система координат МСК 47 зона 2							
2. Сведения о характерных точках границ объекта							
Обозначение характерных точек границ	Существующие координаты, м		Измененные (уточненные) координаты, м		Метод определения координат характерной точки	Средняя квадратическая погрешность положения характерной точки (Mt), м	Описание обозначения точки на местности (при наличии)
	X	Y	X	Y			
32	-	-	409624,38	2188526,85	Картометрический метод	5	Закрепление отсутствует
33	-	-	409646,39	2188531,32	Картометрический метод	5	Закрепление отсутствует
34	-	-	409664,73	2188535,04	Картометрический метод	5	Закрепление отсутствует
35	-	-	409683,94	2188539,09	Картометрический метод	5	Закрепление отсутствует
36	-	-	409683,70	2188540,26	Картометрический метод	5	Закрепление отсутствует
37	-	-	409704,06	2188544,73	Картометрический метод	5	Закрепление отсутствует
38	-	-	409715,59	2188546,56	Картометрический метод	5	Закрепление отсутствует
39	-	-	409716,32	2188546,74	Картометрический метод	5	Закрепление отсутствует
40	-	-	409719,71	2188547,61	Картометрический метод	5	Закрепление отсутствует
41	-	-	409734,07	2188549,70	Картометрический метод	5	Закрепление отсутствует
42	-	-	409734,76	2188549,92	Картометрический метод	5	Закрепление отсутствует
43	-	-	409734,19	2188554,33	Картометрический метод	5	Закрепление отсутствует
44	-	-	409753,53	2188558,61	Картометрический метод	5	Закрепление отсутствует
45	-	-	409766,17	2188561,41	Картометрический метод	5	Закрепление отсутствует
46	-	-	409772,90	2188562,90	Картометрический метод	5	Закрепление отсутствует
47	-	-	409772,81	2188563,38	Картометрический метод	5	Закрепление отсутствует
48	-	-	409791,89	2188566,42	Картометрический метод	5	Закрепление отсутствует
49	-	-	409811,89	2188566,70	Картометрический метод	5	Закрепление отсутствует
50	-	-	409832,01	2188566,91	Картометрический метод	5	Закрепление отсутствует
51	-	-	409850,48	2188567,15	Картометрический метод	5	Закрепление отсутствует
52	-	-	409850,36	2188546,60	Картометрический метод	5	Закрепление отсутствует
53	-	-	409847,45	2188503,08	Картометрический метод	5	Закрепление отсутствует
54	-	-	409847,00	2188492,80	Картометрический метод	5	Закрепление отсутствует
55	409822,58	2188493,39	409822,58	2188493,39	Картометрический метод	5	Закрепление отсутствует
56	-	-	409826,66	2188361,79	Картометрический метод	5	Закрепление отсутствует
57	409826,67	2188361,32	409826,67	2188361,32	Картометрический метод	5	Закрепление

Сведения о местоположении измененных (уточненных) границ объекта							
1. Система координат МСК 47 зона 2							
2. Сведения о характерных точках границ объекта							
Обозначение характерных точек границ	Существующие координаты, м		Измененные (уточненные) координаты, м		Метод определения координат характерной точки	Средняя квадратическая погрешность положения характерной точки (Mt), м	Описание обозначения точки на местности (при наличии)
	X	Y	X	Y			
					метод		отсутствует
58	409871,21	2188367,82	409871,21	2188367,82	Картометрический метод	5	Закрепление отсутствует
59	409892,06	2188369,25	409892,06	2188369,25	Картометрический метод	5	Закрепление отсутствует
60	410016,08	2188384,54	410016,08	2188384,54	Картометрический метод	5	Закрепление отсутствует
61	410018,53	2188384,83	410018,53	2188384,83	Картометрический метод	5	Закрепление отсутствует
62	410074,70	2188391,54	410074,70	2188391,54	Картометрический метод	5	Закрепление отсутствует
63	410076,23	2188365,21	410076,23	2188365,21	Картометрический метод	5	Закрепление отсутствует
64	410077,76	2188339,04	410077,76	2188339,04	Картометрический метод	5	Закрепление отсутствует
65	410079,32	2188312,32	410079,32	2188312,32	Картометрический метод	5	Закрепление отсутствует
66	410080,91	2188285,02	410080,91	2188285,02	Картометрический метод	5	Закрепление отсутствует
67	410082,54	2188257,08	410082,54	2188257,08	Картометрический метод	5	Закрепление отсутствует
68	410084,21	2188228,47	410084,21	2188228,47	Картометрический метод	5	Закрепление отсутствует
69	410092,15	2188196,14	410092,15	2188196,14	Картометрический метод	5	Закрепление отсутствует
70	410357,06	2188178,09	410357,06	2188178,09	Картометрический метод	5	Закрепление отсутствует
71	410499,80	2188171,54	410499,80	2188171,54	Картометрический метод	5	Закрепление отсутствует
72	410624,05	2188165,62	410624,05	2188165,62	Картометрический метод	5	Закрепление отсутствует
73	410624,55	2188197,81	410624,55	2188197,81	Картометрический метод	5	Закрепление отсутствует
74	410686,09	2188195,17	410686,09	2188195,17	Картометрический метод	5	Закрепление отсутствует
75	410686,98	2188207,31	410686,98	2188207,31	Картометрический метод	5	Закрепление отсутствует
76	410691,27	2188252,36	410691,27	2188252,36	Картометрический метод	5	Закрепление отсутствует
77	410695,50	2188319,34	410695,50	2188319,34	Картометрический метод	5	Закрепление отсутствует
78	410697,43	2188341,56	410697,43	2188341,56	Картометрический метод	5	Закрепление отсутствует
79	410699,36	2188363,78	410699,36	2188363,78	Картометрический метод	5	Закрепление отсутствует
80	410702,66	2188399,57	410702,66	2188399,57	Картометрический метод	5	Закрепление отсутствует
81	410705,65	2188435,15	410705,65	2188435,15	Картометрический метод	5	Закрепление отсутствует
82	410709,28	2188471,89	410709,28	2188471,89	Картометрический метод	5	Закрепление отсутствует

Сведения о местоположении измененных (уточненных) границ объекта							
1. Система координат МСК 47 зона 2							
2. Сведения о характерных точках границ объекта							
Обозначение характерных точек границ	Существующие координаты, м		Измененные (уточненные) координаты, м		Метод определения координат характерной точки	Средняя квадратическая погрешность положения характерной точки (Mt), м	Описание обозначения точки на местности (при наличии)
	X	Y	X	Y			
83	410710,03	2188480,77	410710,03	2188480,77	Картометрический метод	5	Закрепление отсутствует
84	410811,31	2188481,96	410811,31	2188481,96	Картометрический метод	5	Закрепление отсутствует
85	410861,75	2188484,81	410861,75	2188484,81	Картометрический метод	5	Закрепление отсутствует
86	410901,48	2188478,81	410901,48	2188478,81	Картометрический метод	5	Закрепление отсутствует
87	411026,39	2188448,49	411026,39	2188448,49	Картометрический метод	5	Закрепление отсутствует
88	-	-	411026,45	2188450,18	Картометрический метод	5	Закрепление отсутствует
89	-	-	411026,67	2188456,62	Картометрический метод	5	Закрепление отсутствует
90	411027,95	2188493,05	411027,95	2188493,05	Картометрический метод	5	Закрепление отсутствует
91	411028,66	2188504,98	411028,66	2188504,98	Картометрический метод	5	Закрепление отсутствует
92	411012,20	2188507,99	411012,20	2188507,99	Картометрический метод	5	Закрепление отсутствует
93	411015,82	2188547,26	411015,82	2188547,26	Картометрический метод	5	Закрепление отсутствует
94	411017,81	2188547,14	411017,81	2188547,14	Картометрический метод	5	Закрепление отсутствует
95	411019,66	2188610,37	411019,66	2188610,37	Картометрический метод	5	Закрепление отсутствует
96	411006,81	2188610,73	411006,81	2188610,73	Картометрический метод	5	Закрепление отсутствует
97	411007,28	2188660,73	411007,28	2188660,73	Картометрический метод	5	Закрепление отсутствует
98	411007,30	2188676,08	411007,30	2188676,08	Картометрический метод	5	Закрепление отсутствует
99	410982,82	2188682,41	410982,82	2188682,41	Картометрический метод	5	Закрепление отсутствует
100	410958,41	2188688,73	410958,41	2188688,73	Картометрический метод	5	Закрепление отсутствует
101	410934,05	2188695,03	410934,05	2188695,03	Картометрический метод	5	Закрепление отсутствует
102	410911,20	2188700,94	410911,20	2188700,94	Картометрический метод	5	Закрепление отсутствует
103	410902,64	2188702,94	410902,64	2188702,94	Картометрический метод	5	Закрепление отсутствует
104	-	-	410902,63	2188702,94	Картометрический метод	5	Закрепление отсутствует
105	410766,87	2188694,28	410766,87	2188694,28	Картометрический метод	5	Закрепление отсутствует
106	410756,03	2188706,75	410756,03	2188706,75	Картометрический метод	5	Закрепление отсутствует
107	410752,25	2188716,29	410752,25	2188716,29	Картометрический метод	5	Закрепление отсутствует
108	410746,41	2188723,57	410746,41	2188723,57	Картометрический метод	5	Закрепление

Сведения о местоположении измененных (уточненных) границ объекта							
1. Система координат МСК 47 зона 2							
2. Сведения о характерных точках границ объекта							
Обозначение характерных точек границ	Существующие координаты, м		Измененные (уточненные) координаты, м		Метод определения координат характерной точки	Средняя квадратическая погрешность положения характерной точки (Mt), м	Описание обозначения точки на местности (при наличии)
	X	Y	X	Y			
					метод		отсутствует
109	410741,29	2188726,81	410741,29	2188726,81	Картометрический метод	5	Закрепление отсутствует
110	410735,00	2188727,89	410735,00	2188727,89	Картометрический метод	5	Закрепление отсутствует
111	410728,36	2188726,27	410728,36	2188726,27	Картометрический метод	5	Закрепление отсутствует
112	410716,08	2188721,37	410716,08	2188721,37	Картометрический метод	5	Закрепление отсутствует
113	410706,47	2188717,18	410706,47	2188717,18	Картометрический метод	5	Закрепление отсутствует
114	410700,40	2188715,73	410700,40	2188715,73	Картометрический метод	5	Закрепление отсутствует
115	410692,85	2188716,73	410692,85	2188716,73	Картометрический метод	5	Закрепление отсутствует
116	410677,31	2188723,15	410677,31	2188723,15	Картометрический метод	5	Закрепление отсутствует
117	410672,55	2188731,04	410672,55	2188731,04	Картометрический метод	5	Закрепление отсутствует
118	410668,33	2188737,96	410668,33	2188737,96	Картометрический метод	5	Закрепление отсутствует
119	410635,62	2188746,97	410635,62	2188746,97	Картометрический метод	5	Закрепление отсутствует
120	410519,78	2188737,22	410519,78	2188737,22	Картометрический метод	5	Закрепление отсутствует
121	410494,29	2189121,27	410494,29	2189121,27	Картометрический метод	5	Закрепление отсутствует
122	410575,13	2189222,79	410575,13	2189222,79	Картометрический метод	5	Закрепление отсутствует
123	410631,90	2189252,73	410631,90	2189252,73	Картометрический метод	5	Закрепление отсутствует
124	410646,74	2189266,99	410646,74	2189266,99	Картометрический метод	5	Закрепление отсутствует
125	410630,19	2189276,69	410630,19	2189276,69	Картометрический метод	5	Закрепление отсутствует
126	410602,81	2189274,98	410602,81	2189274,98	Картометрический метод	5	Закрепление отсутствует
127	410524,96	2189245,92	410524,96	2189245,92	Картометрический метод	5	Закрепление отсутствует
128	410409,97	2189217,93	410409,97	2189217,93	Картометрический метод	5	Закрепление отсутствует
129	410408,10	2189277,13	410408,10	2189277,13	Картометрический метод	5	Закрепление отсутствует
130	410408,07	2189296,17	410408,07	2189296,17	Картометрический метод	5	Закрепление отсутствует
131	410406,00	2189346,76	410406,00	2189346,76	Картометрический метод	5	Закрепление отсутствует
132	410405,72	2189366,39	410405,72	2189366,39	Картометрический метод	5	Закрепление отсутствует
133	410403,74	2189401,03	410403,74	2189401,03	Картометрический метод	5	Закрепление отсутствует

Сведения о местоположении измененных (уточненных) границ объекта							
1. Система координат МСК 47 зона 2							
2. Сведения о характерных точках границ объекта							
Обозначение характерных точек границ	Существующие координаты, м		Измененные (уточненные) координаты, м		Метод определения координат характерной точки	Средняя квадратическая погрешность положения характерной точки (Mt), м	Описание обозначения точки на местности (при наличии)
	X	Y	X	Y			
134	409989,25	2189389,32	409989,25	2189389,32	Картометрический метод	5	Закрепление отсутствует
135	409997,55	2189175,70	409997,55	2189175,70	Картометрический метод	5	Закрепление отсутствует
136	410064,53	2189174,06	410064,53	2189174,06	Картометрический метод	5	Закрепление отсутствует
137	410068,16	2188987,70	410068,16	2188987,70	Картометрический метод	5	Закрепление отсутствует
138	410047,76	2188965,75	410047,76	2188965,75	Картометрический метод	5	Закрепление отсутствует
139	410027,65	2188967,01	410027,65	2188967,01	Картометрический метод	5	Закрепление отсутствует
140	409952,42	2189002,27	409952,42	2189002,27	Картометрический метод	5	Закрепление отсутствует
141	409774,41	2189158,59	409774,41	2189158,59	Картометрический метод	5	Закрепление отсутствует
142	409767,57	2189272,70	409767,57	2189272,70	Картометрический метод	5	Закрепление отсутствует
143	409844,02	2189278,40	409844,02	2189278,40	Картометрический метод	5	Закрепление отсутствует
144	409836,03	2189475,80	409836,03	2189475,80	Картометрический метод	5	Закрепление отсутствует
145	409800,59	2189493,49	409800,59	2189493,49	Картометрический метод	5	Закрепление отсутствует
146	409684,17	2189473,83	409684,17	2189473,83	Картометрический метод	5	Закрепление отсутствует
147	409652,81	2189477,11	409652,81	2189477,11	Картометрический метод	5	Закрепление отсутствует
148	409656,77	2189458,14	409656,77	2189458,14	Картометрический метод	5	Закрепление отсутствует
149	409652,69	2189439,19	409652,69	2189439,19	Картометрический метод	5	Закрепление отсутствует
150	409656,35	2189413,77	409656,35	2189413,77	Картометрический метод	5	Закрепление отсутствует
151	409653,79	2189388,21	409653,79	2189388,21	Картометрический метод	5	Закрепление отсутствует
152	409645,15	2189364,02	409645,15	2189364,02	Картометрический метод	5	Закрепление отсутствует
153	409630,94	2189342,62	409630,94	2189342,62	Картометрический метод	5	Закрепление отсутствует
154	409642,55	2189308,57	409642,55	2189308,57	Картометрический метод	5	Закрепление отсутствует
155	409649,67	2189273,30	409649,67	2189273,30	Картометрический метод	5	Закрепление отсутствует
156	409652,17	2189237,41	409652,17	2189237,41	Картометрический метод	5	Закрепление отсутствует
157	409650,00	2189201,50	409650,00	2189201,50	Картометрический метод	5	Закрепление отсутствует
158	409644,09	2189142,23	409644,09	2189142,23	Картометрический метод	5	Закрепление отсутствует
159	409643,06	2189082,67	409643,06	2189082,67	Картометрический метод	5	Закрепление

Сведения о местоположении измененных (уточненных) границ объекта							
1. Система координат МСК 47 зона 2							
2. Сведения о характерных точках границ объекта							
Обозначение характерных точек границ	Существующие координаты, м		Измененные (уточненные) координаты, м		Метод определения координат характерной точки	Средняя квадратическая погрешность положения характерной точки (Мт), м	Описание обозначения точки на местности (при наличии)
	X	Y	X	Y			
					метод		отсутствует
160	409627,14	2189054,84	409627,14	2189054,84	Картометрический метод	5	Закрепление отсутствует
161	409604,16	2189033,54	409604,16	2189033,54	Картометрический метод	5	Закрепление отсутствует
162	409561,66	2189005,71	409561,66	2189005,71	Картометрический метод	5	Закрепление отсутствует
163	409562,19	2189005,43	409562,19	2189005,43	Картометрический метод	5	Закрепление отсутствует
164	409547,08	2188987,68	409547,08	2188987,68	Картометрический метод	5	Закрепление отсутствует
165	409546,40	2188980,33	409546,40	2188980,33	Картометрический метод	5	Закрепление отсутствует
166	409541,12	2188980,66	409541,12	2188980,66	Картометрический метод	5	Закрепление отсутствует
167	409499,00	2188934,44	409499,00	2188934,44	Картометрический метод	5	Закрепление отсутствует
168	409486,85	2188917,72	409486,85	2188917,72	Картометрический метод	5	Закрепление отсутствует
169	409482,05	2188916,83	409482,05	2188916,83	Картометрический метод	5	Закрепление отсутствует
170	409473,59	2188917,04	409473,59	2188917,04	Картометрический метод	5	Закрепление отсутствует
171	409459,34	2188913,36	409459,34	2188913,36	Картометрический метод	5	Закрепление отсутствует
172	409440,03	2188917,79	409440,03	2188917,79	Картометрический метод	5	Закрепление отсутствует
173	409417,28	2188901,58	409417,28	2188901,58	Картометрический метод	5	Закрепление отсутствует
174	409399,03	2188899,80	409399,03	2188899,80	Картометрический метод	5	Закрепление отсутствует
175	409396,40	2188901,29	409396,40	2188901,29	Картометрический метод	5	Закрепление отсутствует
176	409396,96	2188905,44	409396,96	2188905,44	Картометрический метод	5	Закрепление отсутствует
177	409398,65	2188911,78	409398,65	2188911,78	Картометрический метод	5	Закрепление отсутствует
178	409399,46	2188914,30	409399,46	2188914,30	Картометрический метод	5	Закрепление отсутствует
179	409399,69	2188915,21	409399,69	2188915,21	Картометрический метод	5	Закрепление отсутствует
180	409399,80	2188915,79	409399,80	2188915,79	Картометрический метод	5	Закрепление отсутствует
181	409399,77	2188917,77	409399,77	2188917,77	Картометрический метод	5	Закрепление отсутствует
182	409399,97	2188919,59	409399,97	2188919,59	Картометрический метод	5	Закрепление отсутствует
183	409400,16	2188920,74	409400,16	2188920,74	Картометрический метод	5	Закрепление отсутствует
184	409400,67	2188922,20	409400,67	2188922,20	Картометрический метод	5	Закрепление отсутствует

Сведения о местоположении измененных (уточненных) границ объекта							
1. Система координат МСК 47 зона 2							
2. Сведения о характерных точках границ объекта							
Обозначение характерных точек границ	Существующие координаты, м		Измененные (уточненные) координаты, м		Метод определения координат характерной точки	Средняя квадратическая погрешность положения характерной точки (Mt), м	Описание обозначения точки на местности (при наличии)
	X	Y	X	Y			
185	409402,41	2188925,57	409402,41	2188925,57	Картометрический метод	5	Закрепление отсутствует
186	409403,42	2188927,85	409403,42	2188927,85	Картометрический метод	5	Закрепление отсутствует
187	409404,00	2188929,69	409404,00	2188929,69	Картометрический метод	5	Закрепление отсутствует
188	409404,23	2188930,85	409404,23	2188930,85	Картометрический метод	5	Закрепление отсутствует
189	409404,33	2188932,09	409404,33	2188932,09	Картометрический метод	5	Закрепление отсутствует
190	409404,12	2188934,17	409404,12	2188934,17	Картометрический метод	5	Закрепление отсутствует
191	409403,55	2188936,96	409403,55	2188936,96	Картометрический метод	5	Закрепление отсутствует
192	409402,59	2188940,83	409402,59	2188940,83	Картометрический метод	5	Закрепление отсутствует
193	409401,61	2188943,75	409401,61	2188943,75	Картометрический метод	5	Закрепление отсутствует
194	409400,96	2188945,59	409400,96	2188945,59	Картометрический метод	5	Закрепление отсутствует
195	409400,00	2188947,63	409400,00	2188947,63	Картометрический метод	5	Закрепление отсутствует
196	409398,75	2188950,29	409398,75	2188950,29	Картометрический метод	5	Закрепление отсутствует
197	409396,41	2188955,78	409396,41	2188955,78	Картометрический метод	5	Закрепление отсутствует
198	409395,55	2188957,79	409395,55	2188957,79	Картометрический метод	5	Закрепление отсутствует
199	409395,26	2188958,78	409395,26	2188958,78	Картометрический метод	5	Закрепление отсутствует
200	409391,05	2188964,53	409391,05	2188964,53	Картометрический метод	5	Закрепление отсутствует
201	409389,18	2188967,90	409389,18	2188967,90	Картометрический метод	5	Закрепление отсутствует
202	409388,28	2188969,23	409388,28	2188969,23	Картометрический метод	5	Закрепление отсутствует
203	409387,88	2188969,57	409387,88	2188969,57	Картометрический метод	5	Закрепление отсутствует
204	409386,52	2188970,13	409386,52	2188970,13	Картометрический метод	5	Закрепление отсутствует
205	409383,47	2188970,40	409383,47	2188970,40	Картометрический метод	5	Закрепление отсутствует
206	409381,70	2188970,53	409381,70	2188970,53	Картометрический метод	5	Закрепление отсутствует
207	409377,92	2188970,26	409377,92	2188970,26	Картометрический метод	5	Закрепление отсутствует
208	409376,49	2188970,14	409376,49	2188970,14	Картометрический метод	5	Закрепление отсутствует
209	409375,80	2188970,02	409375,80	2188970,02	Картометрический метод	5	Закрепление отсутствует
210	409370,30	2188967,45	409370,30	2188967,45	Картометрический метод	5	Закрепление

Сведения о местоположении измененных (уточненных) границ объекта							
1. Система координат МСК 47 зона 2							
2. Сведения о характерных точках границ объекта							
Обозначение характерных точек границ	Существующие координаты, м		Измененные (уточненные) координаты, м		Метод определения координат характерной точки	Средняя квадратическая погрешность положения характерной точки (Mt), м	Описание обозначения точки на местности (при наличии)
	X	Y	X	Y			
					метод		отсутствует
211	409368,66	2188966,66	409368,66	2188966,66	Картометрический метод	5	Закрепление отсутствует
212	409360,90	2188962,66	409360,90	2188962,66	Картометрический метод	5	Закрепление отсутствует
213	409358,58	2188961,43	409358,58	2188961,43	Картометрический метод	5	Закрепление отсутствует
214	409356,55	2188960,18	409356,55	2188960,18	Картометрический метод	5	Закрепление отсутствует
215	409337,60	2188946,62	409337,60	2188946,62	Картометрический метод	5	Закрепление отсутствует
216	409331,56	2188940,87	409331,56	2188940,87	Картометрический метод	5	Закрепление отсутствует
217	409329,98	2188938,11	409329,98	2188938,11	Картометрический метод	5	Закрепление отсутствует
218	409332,14	2188928,82	409332,14	2188928,82	Картометрический метод	5	Закрепление отсутствует
219	409332,00	2188928,23	409332,00	2188928,23	Картометрический метод	5	Закрепление отсутствует
220	409326,35	2188916,91	409326,35	2188916,91	Картометрический метод	5	Закрепление отсутствует
221	409324,10	2188905,87	409324,10	2188905,87	Картометрический метод	5	Закрепление отсутствует
222	409314,57	2188890,53	409314,57	2188890,53	Картометрический метод	5	Закрепление отсутствует
223	409298,83	2188871,52	409298,83	2188871,52	Картометрический метод	5	Закрепление отсутствует
224	409292,13	2188864,82	409292,13	2188864,82	Картометрический метод	5	Закрепление отсутствует
225	409283,23	2188858,27	409283,23	2188858,27	Картометрический метод	5	Закрепление отсутствует
226	409248,44	2188837,73	409248,44	2188837,73	Картометрический метод	5	Закрепление отсутствует
227	409241,43	2188826,83	409241,43	2188826,83	Картометрический метод	5	Закрепление отсутствует
228	409235,57	2188822,86	409235,57	2188822,86	Картометрический метод	5	Закрепление отсутствует
229	409224,86	2188816,90	409224,86	2188816,90	Картометрический метод	5	Закрепление отсутствует
230	409218,76	2188813,92	409218,76	2188813,92	Картометрический метод	5	Закрепление отсутствует
231	409211,03	2188810,81	409211,03	2188810,81	Картометрический метод	5	Закрепление отсутствует
232	409199,96	2188807,63	409199,96	2188807,63	Картометрический метод	5	Закрепление отсутствует
233	409189,09	2188801,80	409189,09	2188801,80	Картометрический метод	5	Закрепление отсутствует
234	409175,51	2188798,36	409175,51	2188798,36	Картометрический метод	5	Закрепление отсутствует
235	409172,88	2188797,06	409172,88	2188797,06	Картометрический метод	5	Закрепление отсутствует

Сведения о местоположении измененных (уточненных) границ объекта							
1. Система координат МСК 47 зона 2							
2. Сведения о характерных точках границ объекта							
Обозначение характерных точек границ	Существующие координаты, м		Измененные (уточненные) координаты, м		Метод определения координат характерной точки	Средняя квадратическая погрешность положения характерной точки (Mt), м	Описание обозначения точки на местности (при наличии)
	X	Y	X	Y			
236	409170,77	2188795,40	409170,77	2188795,40	Картометрический метод	5	Закрепление отсутствует
237	409167,79	2188791,76	409167,79	2188791,76	Картометрический метод	5	Закрепление отсутствует
238	409167,57	2188790,36	409167,57	2188790,36	Картометрический метод	5	Закрепление отсутствует
239	409168,21	2188785,56	409168,21	2188785,56	Картометрический метод	5	Закрепление отсутствует
240	409169,05	2188782,89	409169,05	2188782,89	Картометрический метод	5	Закрепление отсутствует
241	409169,06	2188782,56	409169,06	2188782,56	Картометрический метод	5	Закрепление отсутствует
242	409168,81	2188782,10	409168,81	2188782,10	Картометрический метод	5	Закрепление отсутствует
243	409161,66	2188778,20	409161,66	2188778,20	Картометрический метод	5	Закрепление отсутствует
244	409154,21	2188775,67	409154,21	2188775,67	Картометрический метод	5	Закрепление отсутствует
245	409147,37	2188771,86	409147,37	2188771,86	Картометрический метод	5	Закрепление отсутствует
246	409137,47	2188766,34	409137,47	2188766,34	Картометрический метод	5	Закрепление отсутствует
247	409121,37	2188746,83	409121,37	2188746,83	Картометрический метод	5	Закрепление отсутствует
248	409101,48	2188720,25	409101,48	2188720,25	Картометрический метод	5	Закрепление отсутствует
249	409096,22	2188716,00	409096,22	2188716,00	Картометрический метод	5	Закрепление отсутствует
250	409091,31	2188715,16	409091,31	2188715,16	Картометрический метод	5	Закрепление отсутствует
251	409087,97	2188712,66	409087,97	2188712,66	Картометрический метод	5	Закрепление отсутствует
252	409086,14	2188708,03	409086,14	2188708,03	Картометрический метод	5	Закрепление отсутствует
253	409093,08	2188698,46	409093,08	2188698,46	Картометрический метод	5	Закрепление отсутствует
254	409097,94	2188697,78	409097,94	2188697,78	Картометрический метод	5	Закрепление отсутствует
255	409101,13	2188698,79	409101,13	2188698,79	Картометрический метод	5	Закрепление отсутствует
256	409102,44	2188698,18	409102,44	2188698,18	Картометрический метод	5	Закрепление отсутствует
257	409103,69	2188697,02	409103,69	2188697,02	Картометрический метод	5	Закрепление отсутствует
258	409104,26	2188692,50	409104,26	2188692,50	Картометрический метод	5	Закрепление отсутствует
259	409103,56	2188686,46	409103,56	2188686,46	Картометрический метод	5	Закрепление отсутствует
260	409102,92	2188684,03	409102,92	2188684,03	Картометрический метод	5	Закрепление отсутствует
261	409101,65	2188682,15	409101,65	2188682,15	Картометрический метод	5	Закрепление

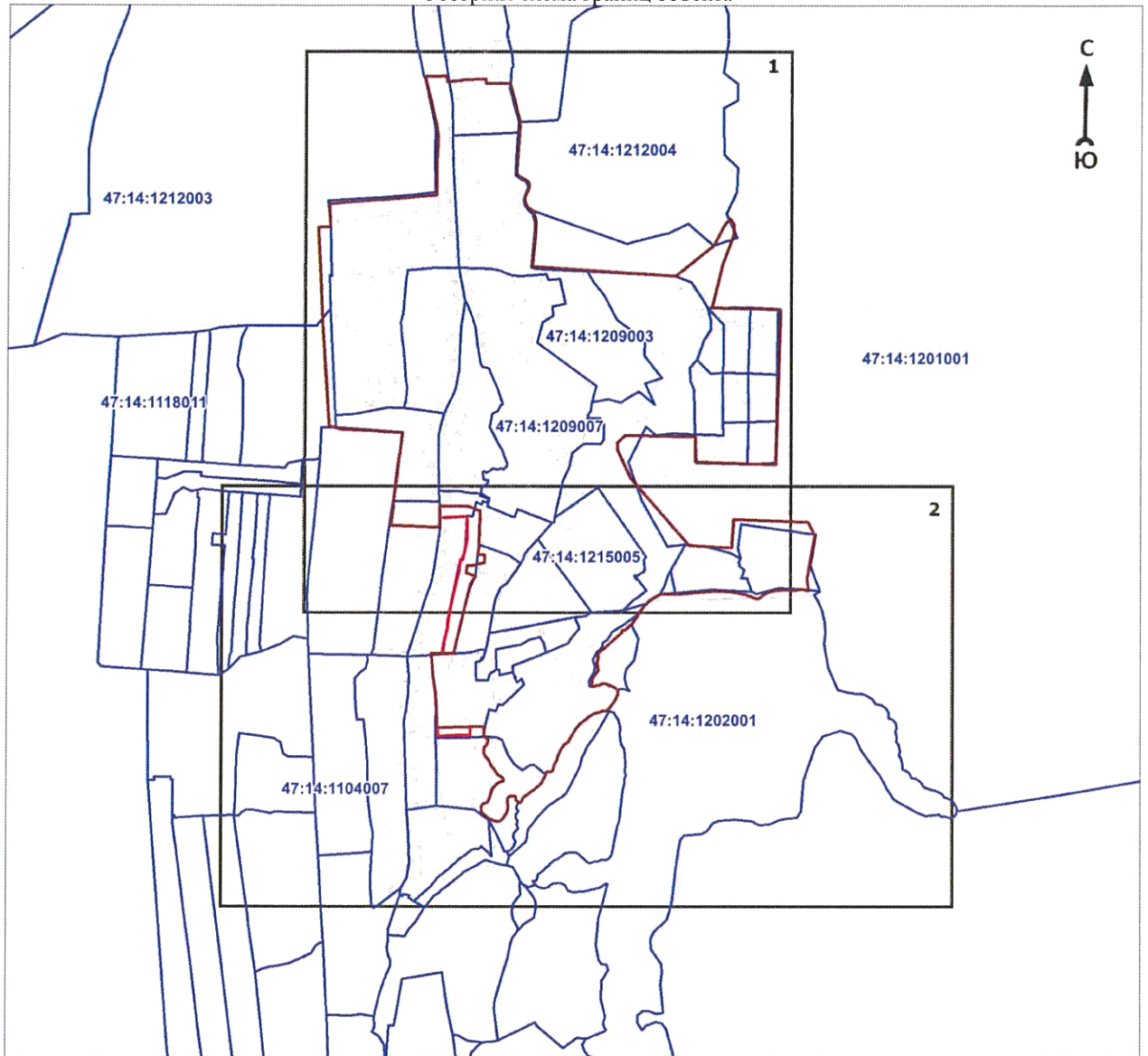
Сведения о местоположении измененных (уточненных) границ объекта							
1. Система координат МСК 47 зона 2							
2. Сведения о характерных точках границ объекта							
Обозначение характерных точек границ	Существующие координаты, м		Измененные (уточненные) координаты, м		Метод определения координат характерной точки	Средняя квадратическая погрешность положения характерной точки (Mt), м	Описание обозначения точки на местности (при наличии)
	X	Y	X	Y			
					метод		отсутствует
262	409100,62	2188679,26	409100,62	2188679,26	Картометрический метод	5	Закрепление отсутствует
263	409098,45	2188677,48	409098,45	2188677,48	Картометрический метод	5	Закрепление отсутствует
264	409090,05	2188676,69	409090,05	2188676,69	Картометрический метод	5	Закрепление отсутствует
265	409083,84	2188677,78	409083,84	2188677,78	Картометрический метод	5	Закрепление отсутствует
266	409077,74	2188678,09	409077,74	2188678,09	Картометрический метод	5	Закрепление отсутствует
267	409067,47	2188677,60	409067,47	2188677,60	Картометрический метод	5	Закрепление отсутствует
268	409060,53	2188675,36	409060,53	2188675,36	Картометрический метод	5	Закрепление отсутствует
269	409051,24	2188669,59	409051,24	2188669,59	Картометрический метод	5	Закрепление отсутствует
270	409044,63	2188665,93	409044,63	2188665,93	Картометрический метод	5	Закрепление отсутствует
271	409040,64	2188661,98	409040,64	2188661,98	Картометрический метод	5	Закрепление отсутствует
272	409037,79	2188656,20	409037,79	2188656,20	Картометрический метод	5	Закрепление отсутствует
273	409036,33	2188647,82	409036,33	2188647,82	Картометрический метод	5	Закрепление отсутствует
274	409039,30	2188637,22	409039,30	2188637,22	Картометрический метод	5	Закрепление отсутствует
275	409042,72	2188630,94	409042,72	2188630,94	Картометрический метод	5	Закрепление отсутствует
276	409045,52	2188625,22	409045,52	2188625,22	Картометрический метод	5	Закрепление отсутствует
277	409053,20	2188615,75	409053,20	2188615,75	Картометрический метод	5	Закрепление отсутствует
278	409059,04	2188608,40	409059,04	2188608,40	Картометрический метод	5	Закрепление отсутствует
279	409063,36	2188607,34	409063,36	2188607,34	Картометрический метод	5	Закрепление отсутствует
280	409067,99	2188606,78	409067,99	2188606,78	Картометрический метод	5	Закрепление отсутствует
281	409072,67	2188606,91	409072,67	2188606,91	Картометрический метод	5	Закрепление отсутствует
282	409076,83	2188607,36	409076,83	2188607,36	Картометрический метод	5	Закрепление отсутствует
283	409080,36	2188608,20	409080,36	2188608,20	Картометрический метод	5	Закрепление отсутствует
284	409081,88	2188610,15	409081,88	2188610,15	Картометрический метод	5	Закрепление отсутствует
285	409084,23	2188615,31	409084,23	2188615,31	Картометрический метод	5	Закрепление отсутствует
286	409087,05	2188622,95	409087,05	2188622,95	Картометрический метод	5	Закрепление отсутствует

Сведения о местоположении измененных (уточненных) границ объекта							
1. Система координат МСК 47 зона 2							
2. Сведения о характерных точках границ объекта							
Обозначение характерных точек границ	Существующие координаты, м		Измененные (уточненные) координаты, м		Метод определения координат характерной точки	Средняя квадратическая погрешность положения характерной точки (Мг), м	Описание обозначения точки на местности (при наличии)
	X	Y	X	Y			
287	409092,97	2188626,93	409092,97	2188626,93	Картометрический метод	5	Закрепление отсутствует
288	409107,66	2188631,44	409107,66	2188631,44	Картометрический метод	5	Закрепление отсутствует
289	409122,35	2188635,95	409122,35	2188635,95	Картометрический метод	5	Закрепление отсутствует
290	409127,84	2188639,74	409127,84	2188639,74	Картометрический метод	5	Закрепление отсутствует
291	409133,44	2188645,10	409133,44	2188645,10	Картометрический метод	5	Закрепление отсутствует
292	409138,19	2188650,80	409138,19	2188650,80	Картометрический метод	5	Закрепление отсутствует
293	409141,77	2188655,90	409141,77	2188655,90	Картометрический метод	5	Закрепление отсутствует
294	409142,71	2188659,89	409142,71	2188659,89	Картометрический метод	5	Закрепление отсутствует
295	409142,73	2188665,08	409142,73	2188665,08	Картометрический метод	5	Закрепление отсутствует
296	409144,86	2188665,82	409144,86	2188665,82	Картометрический метод	5	Закрепление отсутствует
297	409147,18	2188666,17	409147,18	2188666,17	Картометрический метод	5	Закрепление отсутствует
298	409149,42	2188665,53	409149,42	2188665,53	Картометрический метод	5	Закрепление отсутствует
299	409152,71	2188663,48	409152,71	2188663,48	Картометрический метод	5	Закрепление отсутствует
300	409155,72	2188661,17	409155,72	2188661,17	Картометрический метод	5	Закрепление отсутствует
301	409160,04	2188651,03	409160,04	2188651,03	Картометрический метод	5	Закрепление отсутствует
302	409170,02	2188644,69	409170,02	2188644,69	Картометрический метод	5	Закрепление отсутствует
303	409183,16	2188634,47	409183,16	2188634,47	Картометрический метод	5	Закрепление отсутствует
304	409198,77	2188625,95	409198,77	2188625,95	Картометрический метод	5	Закрепление отсутствует
305	409212,26	2188616,78	409212,26	2188616,78	Картометрический метод	5	Закрепление отсутствует
306	409217,90	2188614,37	409217,90	2188614,37	Картометрический метод	5	Закрепление отсутствует
307	409223,30	2188612,73	409223,30	2188612,73	Картометрический метод	5	Закрепление отсутствует
308	409232,23	2188614,43	409232,23	2188614,43	Картометрический метод	5	Закрепление отсутствует
309	409240,22	2188619,95	409240,22	2188619,95	Картометрический метод	5	Закрепление отсутствует
310	409252,68	2188625,59	409252,68	2188625,59	Картометрический метод	5	Закрепление отсутствует
311	409264,71	2188614,23	409264,71	2188614,23	Картометрический метод	5	Закрепление отсутствует
							Закрепление

Сведения о местоположении измененных (уточненных) границ объекта							
1. Система координат МСК 47 зона 2							
2. Сведения о характерных точках границ объекта							
Обозначение характерных точек границ	Существующие координаты, м		Измененные (уточненные) координаты, м		Метод определения координат характерной точки	Средняя квадратическая погрешность положения характерной точки (Mt), м	Описание обозначения точки на местности (при наличии)
	X	Y	X	Y			
1	409264,94	2188613,63	409264,94	2188613,63	Картометрический метод	5	отсутствует
3. Сведения о характерных точках части (частей) границы объекта							
Обозначение характерных точек части границы	Существующие координаты, м		Измененные (уточненные) координаты, м		Метод определения координат характерной точки	Средняя квадратическая погрешность положения характерной точки (Mt), м	Описание обозначения точки на местности (при наличии)
	X	Y	X	Y			
1	2	3	4	5	6	7	8
-	-	-	-	-	-	-	-

План границ объекта

Обзорная схема границ объекта



Масштаб 1:15000

Используемые условные знаки и обозначения:

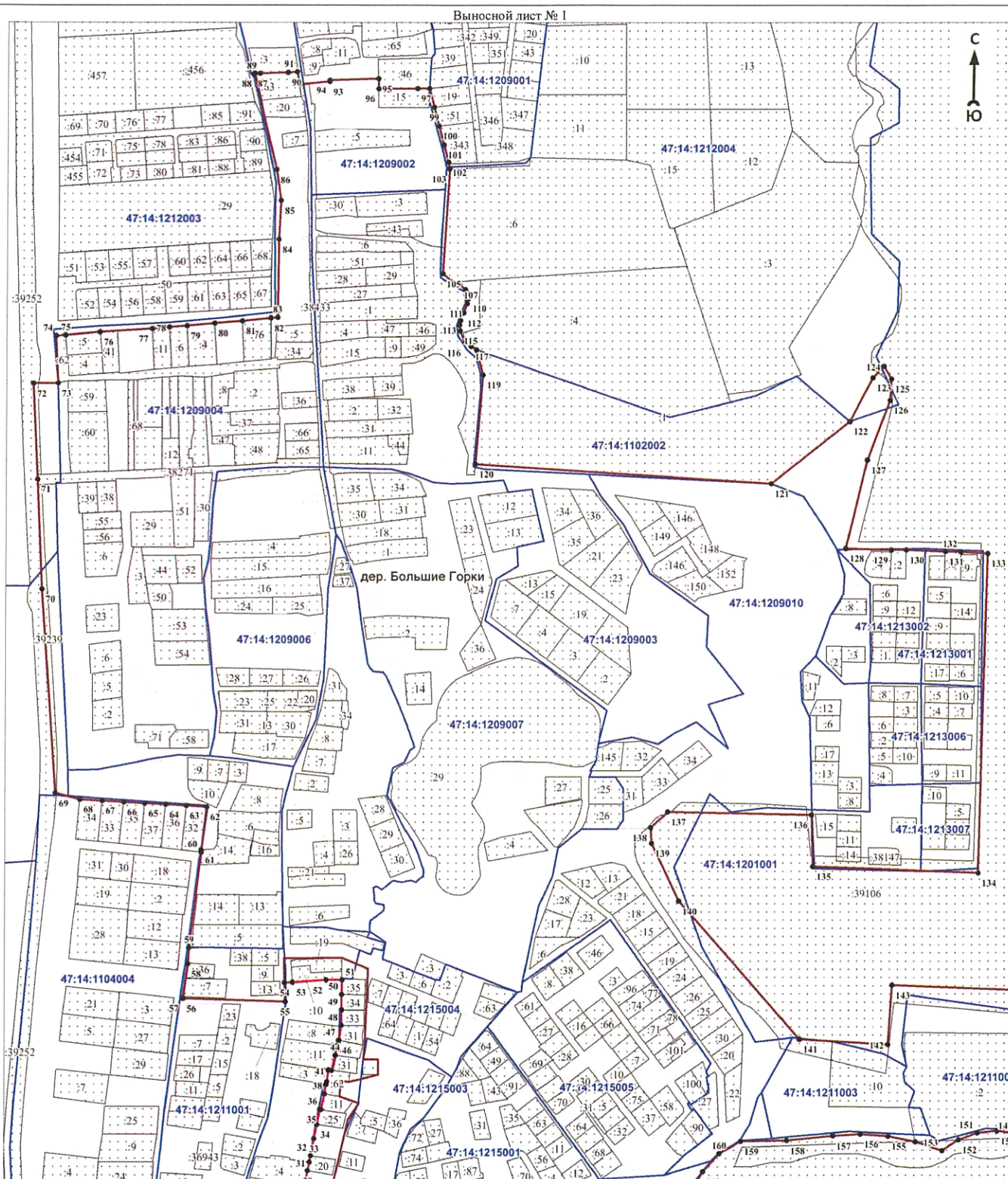
	- характерная точка границы объекта
	- уточняемая (изменяемая) часть границы объекта
	- существующая часть границы объекта, сведения о которой содержатся в Едином государственном реестре недвижимости
	- граница кадастрового квартала
	- граница муниципального образования
	- существующие границы земельного участка, имеющиеся в Едином государственном реестре недвижимости, сведения о которых достаточны для определения их местоположения
:14	- обозначение земельного участка, сведения о котором содержатся в Едином государственном реестре недвижимости
47:14:1311003	- номер кадастрового квартала
1	- область и номер выносного листа

Подпись _____

Дата « » 20 г.

Место для оттиска печати (при наличии) лица, составившего описание местоположения границ объекта

План границ объекта



Масштаб 1:5000

Используемые условные знаки и обозначения:

Условные обозначения представлены на обзорной схеме

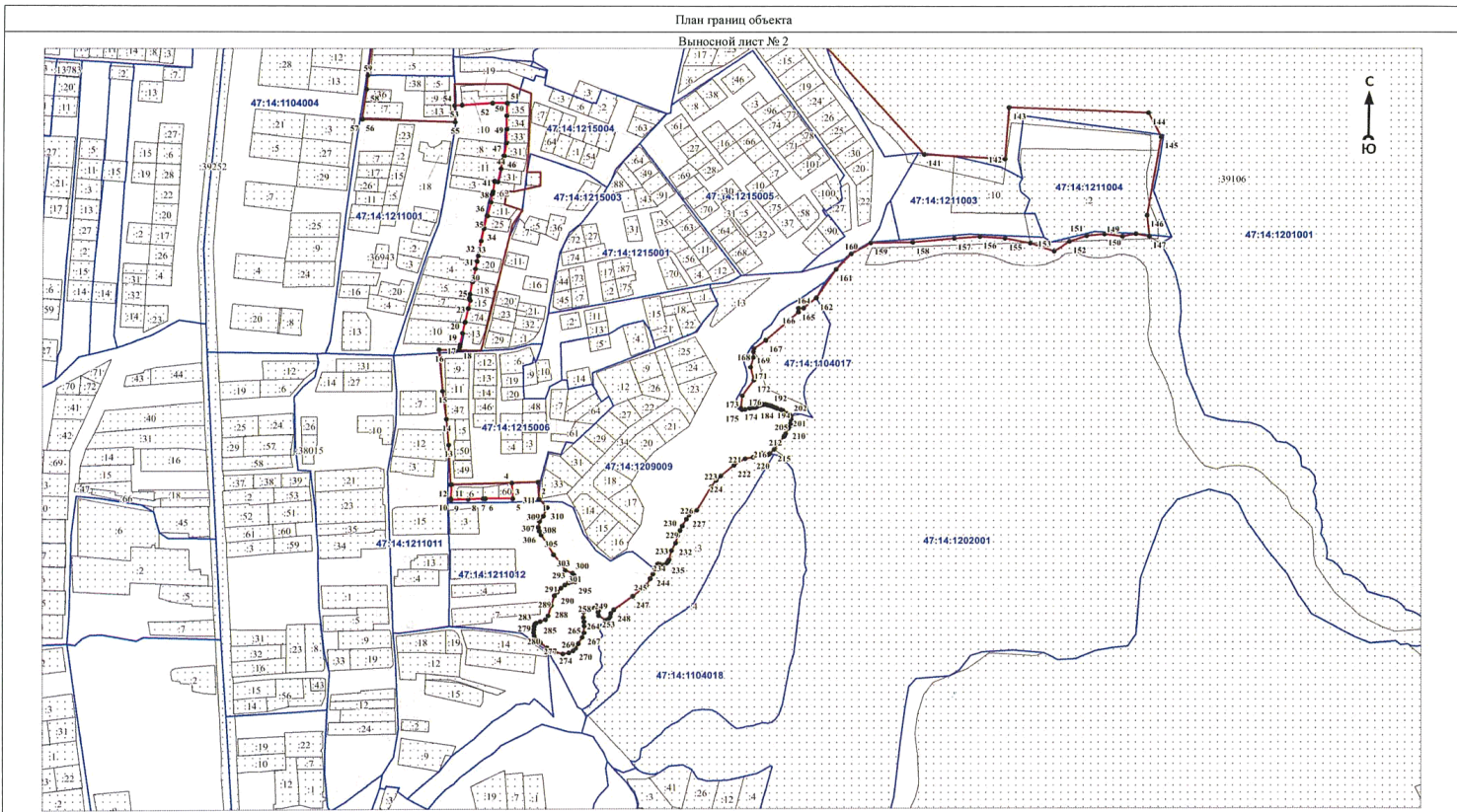
Подпись _____

Дата « ____ » _____ 20 г.

Место для оттиска печати (при наличии) лица, составившего описание местоположения границ объекта

Раздел 4

План границ объекта
Выносной лист № 2



Используемые условные знаки и обозначения:

Условные обозначения представлены на обзорной схеме

Подпись _____

Дата « ____ » _____ 20 г.

Место для оттиска печати (при наличии) лица, составившего описание местоположения границ объекта

Раздел 1

Сведения об объекте		
№ п/п	Характеристики объекта	Описание характеристик
1	2	3
1	Местоположение объекта	Ленинградская область, Ломоносовский муниципальный район, Ропшинское сельское поселение, деревня Глядино
2	Площадь объекта ± величина погрешности определения площади ($P \pm \Delta P$), м ²	995321 ± 17459
3	Иные характеристики объекта	-

Раздел 2

Сведения о местоположении границ объекта					
1. Система координат -					
2. Сведения о характерных точках границ объекта					
Обозначение характерных точек границ	Координаты, м		Метод определения координат характерной точки	Средняя квадратическая погрешность положения характерной точки (Mt), м	Описание обозначения точки на местности (при наличии)
	X	Y			
1	2	3	4	5	6
-	-	-	-	-	-
3. Сведения о характерных точках части (частей) границы объекта					
Обозначение характерных точек части границы	Координаты, м		Метод определения координат характерной точки	Средняя квадратическая погрешность положения характерной точки (Mt), м	Описание обозначения точки на местности (при наличии)
	X	Y			
1	2	3	4	5	6
-	-	-	-	-	-

Раздел 3

Сведения о местоположении измененных (уточненных) границ объекта							
1. Система координат МСК 47 зона 2							
2. Сведения о характерных точках границ объекта							
Обозначение характерных точек границ	Существующие координаты, м		Измененные (уточненные) координаты, м		Метод определения координат характерной точки	Средняя квадратическая погрешность положения характерной точки (Mt), м	Описание обозначения точки на местности (при наличии)
	X	Y	X	Y			
1	2	3	4	5	6	7	8
1	413075,21	2183254,64	413075,21	2183254,64	Картометрический метод	5	Закрепление отсутствует
2	413048,24	2183335,02	413048,24	2183335,02	Картометрический метод	5	Закрепление отсутствует
3	413050,07	2183349,56	413050,07	2183349,56	Картометрический метод	5	Закрепление отсутствует
4	413102,71	2183390,65	413102,71	2183390,65	Картометрический метод	5	Закрепление отсутствует
5	413143,59	2183466,18	413143,59	2183466,18	Картометрический метод	5	Закрепление отсутствует
6	413131,83	2183530,78	413131,83	2183530,78	Картометрический метод	5	Закрепление

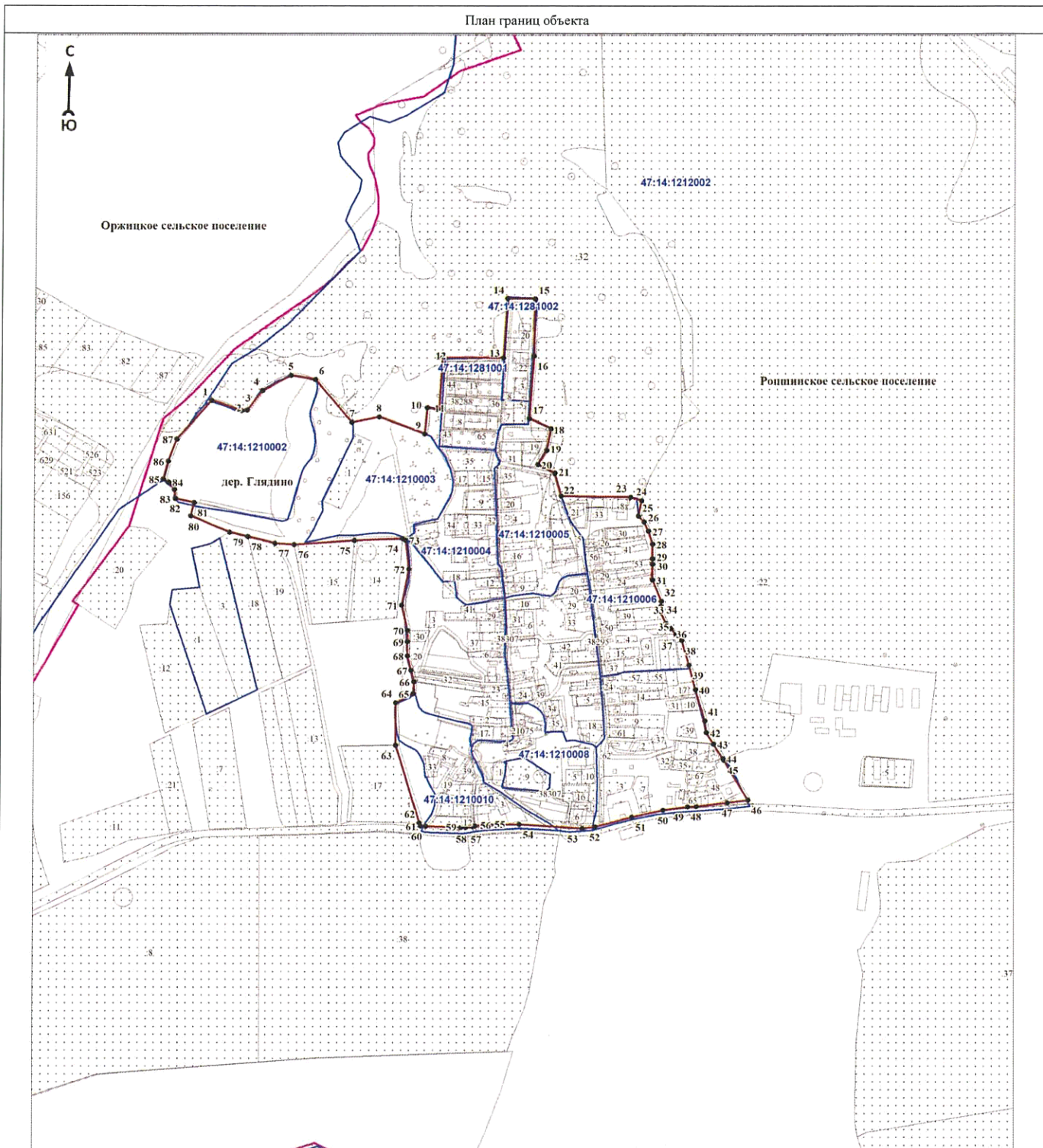
Сведения о местоположении измененных (уточненных) границ объекта							
1. Система координат МСК 47 зона 2							
2. Сведения о характерных точках границ объекта							
Обозначение характерных точек границ	Существующие координаты, м		Измененные (уточненные) координаты, м		Метод определения координат характерной точки	Средняя квадратическая погрешность положения характерной точки (Mt), м	Описание обозначения точки на местности (при наличии)
	X	Y	X	Y			
					метод		отсутствует
7	413017,28	2183627,88	413017,28	2183627,88	Картометрический метод	5	Закрепление отсутствует
8	413031,66	2183699,97	413031,66	2183699,97	Картометрический метод	5	Закрепление отсутствует
9	412985,71	2183821,15	412985,71	2183821,15	Картометрический метод	5	Закрепление отсутствует
10	413056,85	2183828,20	413056,85	2183828,20	Картометрический метод	5	Закрепление отсутствует
11	413049,76	2183859,73	413049,76	2183859,73	Картометрический метод	5	Закрепление отсутствует
12	413190,96	2183868,15	413190,96	2183868,15	Картометрический метод	5	Закрепление отсутствует
13	413190,62	2184029,55	413190,62	2184029,55	Картометрический метод	5	Закрепление отсутствует
14	413349,73	2184040,98	413349,73	2184040,98	Картометрический метод	5	Закрепление отсутствует
15	413349,06	2184113,77	413349,06	2184113,77	Картометрический метод	5	Закрепление отсутствует
16	413195,70	2184110,93	413195,70	2184110,93	Картометрический метод	5	Закрепление отсутствует
17	413026,87	2184099,19	413026,87	2184099,19	Картометрический метод	5	Закрепление отсутствует
18	413000,32	2184156,89	413000,32	2184156,89	Картометрический метод	5	Закрепление отсутствует
19	412941,95	2184145,75	412941,95	2184145,75	Картометрический метод	5	Закрепление отсутствует
20	412903,38	2184122,24	412903,38	2184122,24	Картометрический метод	5	Закрепление отсутствует
21	412880,29	2184167,52	412880,29	2184167,52	Картометрический метод	5	Закрепление отсутствует
22	412818,68	2184183,96	412818,68	2184183,96	Картометрический метод	5	Закрепление отсутствует
23	412815,25	2184367,52	412815,25	2184367,52	Картометрический метод	5	Закрепление отсутствует
24	412806,31	2184396,32	412806,31	2184396,32	Картометрический метод	5	Закрепление отсутствует
25	412764,25	2184388,48	412764,25	2184388,48	Картометрический метод	5	Закрепление отсутствует
26	412748,12	2184403,42	412748,12	2184403,42	Картометрический метод	5	Закрепление отсутствует
27	412723,93	2184415,52	412723,93	2184415,52	Картометрический метод	5	Закрепление отсутствует
28	412689,48	2184426,51	412689,48	2184426,51	Картометрический метод	5	Закрепление отсутствует
29	412648,98	2184426,51	412648,98	2184426,51	Картометрический метод	5	Закрепление отсутствует
30	412634,63	2184426,51	412634,63	2184426,51	Картометрический метод	5	Закрепление отсутствует
31	412592,27	2184426,51	412592,27	2184426,51	Картометрический метод	5	Закрепление отсутствует

Сведения о местоположении измененных (уточненных) границ объекта							
1. Система координат МСК 47 зона 2							
2. Сведения о характерных точках границ объекта							
Обозначение характерных точек границ	Существующие координаты, м		Измененные (уточненные) координаты, м		Метод определения координат характерной точки	Средняя квадратическая погрешность положения характерной точки (Mt), м	Описание обозначения точки на местности (при наличии)
	X	Y	X	Y			
32	412535,08	2184449,79	412535,08	2184449,79	Картометрический метод	5	Закрепление отсутствует
33	412521,36	2184448,82	412521,36	2184448,82	Картометрический метод	5	Закрепление отсутствует
34	412504,15	2184449,48	412504,15	2184449,48	Картометрический метод	5	Закрепление отсутствует
35	412475,13	2184462,85	412475,13	2184462,85	Картометрический метод	5	Закрепление отсутствует
36	412461,69	2184475,09	412461,69	2184475,09	Картометрический метод	5	Закрепление отсутствует
37	412446,50	2184488,91	412446,50	2184488,91	Картометрический метод	5	Закрепление отсутствует
38	412428,91	2184504,93	412428,91	2184504,93	Картометрический метод	5	Закрепление отсутствует
39	412362,84	2184524,06	412362,84	2184524,06	Картометрический метод	5	Закрепление отсутствует
40	412297,11	2184541,22	412297,11	2184541,22	Картометрический метод	5	Закрепление отсутствует
41	412213,30	2184566,23	412213,30	2184566,23	Картометрический метод	5	Закрепление отсутствует
42	412181,96	2184570,73	412181,96	2184570,73	Картометрический метод	5	Закрепление отсутствует
43	412150,59	2184590,19	412150,59	2184590,19	Картометрический метод	5	Закрепление отсутствует
44	412111,36	2184614,53	412111,36	2184614,53	Картометрический метод	5	Закрепление отсутствует
45	412107,13	2184617,16	412107,13	2184617,16	Картометрический метод	5	Закрепление отсутствует
46	411999,52	2184681,30	411999,52	2184681,30	Картометрический метод	5	Закрепление отсутствует
47	411992,89	2184626,55	411992,89	2184626,55	Картометрический метод	5	Закрепление отсутствует
48	411982,89	2184543,96	411982,89	2184543,96	Картометрический метод	5	Закрепление отсутствует
49	411981,75	2184521,61	411981,75	2184521,61	Картометрический метод	5	Закрепление отсутствует
50	411972,42	2184455,58	411972,42	2184455,58	Картометрический метод	5	Закрепление отсутствует
51	411953,87	2184372,96	411953,87	2184372,96	Картометрический метод	5	Закрепление отсутствует
52	411927,68	2184275,71	411927,68	2184275,71	Картометрический метод	5	Закрепление отсутствует
53	411923,36	2184241,36	411923,36	2184241,36	Картометрический метод	5	Закрепление отсутствует
54	411934,74	2184075,86	411934,74	2184075,86	Картометрический метод	5	Закрепление отсутствует
55	411933,96	2183998,12	411933,96	2183998,12	Картометрический метод	5	Закрепление отсутствует
56	411929,80	2183958,56	411929,80	2183958,56	Картометрический метод	5	Закрепление отсутствует
57	411928,39	2183951,48	411928,39	2183951,48	Картометрический метод	5	Закрепление

Сведения о местоположении измененных (уточненных) границ объекта							
1. Система координат МСК 47 зона 2							
2. Сведения о характерных точках границ объекта							
Обозначение характерных точек границ	Существующие координаты, м		Измененные (уточненные) координаты, м		Метод определения координат характерной точки	Средняя квадратическая погрешность положения характерной точки (Mt), м	Описание обозначения точки на местности (при наличии)
	X	Y	X	Y			
					метод		отсутствует
58	411925,79	2183934,33	411925,79	2183934,33	Картометрический метод	5	Закрепление отсутствует
59	411926,25	2183921,78	411926,25	2183921,78	Картометрический метод	5	Закрепление отсутствует
60	411929,70	2183828,17	411929,70	2183828,17	Картометрический метод	5	Закрепление отсутствует
61	411930,54	2183813,59	411930,54	2183813,59	Картометрический метод	5	Закрепление отсутствует
62	411938,45	2183810,33	411938,45	2183810,33	Картометрический метод	5	Закрепление отсутствует
63	412146,78	2183747,03	412146,78	2183747,03	Картометрический метод	5	Закрепление отсутствует
64	412261,64	2183747,29	412261,64	2183747,29	Картометрический метод	5	Закрепление отсутствует
65	412286,03	2183793,20	412286,03	2183793,20	Картометрический метод	5	Закрепление отсутствует
66	412318,05	2183795,00	412318,05	2183795,00	Картометрический метод	5	Закрепление отсутствует
67	412348,99	2183787,95	412348,99	2183787,95	Картометрический метод	5	Закрепление отсутствует
68	412387,40	2183777,31	412387,40	2183777,31	Картометрический метод	5	Закрепление отсутствует
69	412425,88	2183777,86	412425,88	2183777,86	Картометрический метод	5	Закрепление отсутствует
70	412456,38	2183777,34	412456,38	2183777,34	Картометрический метод	5	Закрепление отсутствует
71	412524,31	2183761,29	412524,31	2183761,29	Картометрический метод	5	Закрепление отсутствует
72	412621,71	2183780,63	412621,71	2183780,63	Картометрический метод	5	Закрепление отсутствует
73	412699,32	2183771,49	412699,32	2183771,49	Картометрический метод	5	Закрепление отсутствует
74	412703,47	2183762,88	412703,47	2183762,88	Картометрический метод	5	Закрепление отсутствует
75	412698,22	2183635,74	412698,22	2183635,74	Картометрический метод	5	Закрепление отсутствует
76	412687,78	2183476,94	412687,78	2183476,94	Картометрический метод	5	Закрепление отсутствует
77	412690,78	2183425,81	412690,78	2183425,81	Картометрический метод	5	Закрепление отсутствует
78	412708,55	2183352,94	412708,55	2183352,94	Картометрический метод	5	Закрепление отсутствует
79	412720,85	2183303,84	412720,85	2183303,84	Картометрический метод	5	Закрепление отсутствует
80	412764,62	2183200,64	412764,62	2183200,64	Картометрический метод	5	Закрепление отсутствует
81	412800,28	2183208,66	412800,28	2183208,66	Картометрический метод	5	Закрепление отсутствует
82	412811,41	2183159,20	412811,41	2183159,20	Картометрический метод	5	Закрепление отсутствует










Сведения о местоположении измененных (уточненных) границ объекта							
1. Система координат МСК 47 зона 2							
2. Сведения о характерных точках границ объекта							
Обозначение характерных точек границ	Существующие координаты, м		Измененные (уточненные) координаты, м		Метод определения координат характерной точки	Средняя квадратическая погрешность положения характерной точки (Mt), м	Описание обозначения точки на местности (при наличии)
	X	Y	X	Y			
83	412835,94	2183156,40	412835,94	2183156,40	Картометрический метод	5	Закрепление отсутствует
84	412854,87	2183141,63	412854,87	2183141,63	Картометрический метод	5	Закрепление отсутствует
85	412863,99	2183126,93	412863,99	2183126,93	Картометрический метод	5	Закрепление отсутствует
86	412911,98	2183139,34	412911,98	2183139,34	Картометрический метод	5	Закрепление отсутствует
87	412971,66	2183162,33	412971,66	2183162,33	Картометрический метод	5	Закрепление отсутствует
1	413075,21	2183254,64	413075,21	2183254,64	Картометрический метод	5	Закрепление отсутствует
3. Сведения о характерных точках части (частей) границы объекта							
Обозначение характерных точек части границы	Существующие координаты, м		Измененные (уточненные) координаты, м		Метод определения координат характерной точки	Средняя квадратическая погрешность положения характерной точки (Mt), м	Описание обозначения точки на местности (при наличии)
	X	Y	X	Y			
1	2	3	4	5	6	7	8
-	-	-	-	-	-	-	-

План границ объекта



Масштаб 1:10000

Используемые условные знаки и обозначения:

-  - характеристическая точка границы объекта
-  - уточняемая (изменяемая) часть границы объекта
-  - существующая часть границы объекта, сведения о которой содержатся в Едином государственном реестре недвижимости
-  - граница кадастрового квартала
-  - граница муниципального образования
-  - существующие границы земельного участка, имеющиеся в Едином государственном реестре недвижимости, сведения о которых достаточны для определения их местоположения
-  - обозначение земельного участка, сведения о котором содержатся в Едином государственном реестре недвижимости
-  - номер кадастрового квартала
-  - область и номер выносного листа

Подпись _____

Дата « ____ » _____ 2020г.

Место для оттиска печати (при наличии) лица, составившего описание местоположения границ объекта

ОПИСАНИЕ МЕСТОПОЛОЖЕНИЯ ГРАНИЦ

Граница населённого пункта – деревня Коцелово муниципального образования Ропшинское сельское поселение
Ломоносовского муниципального района Ленинградской области
(наименование объекта, местоположение границ которого описано (далее - объект))

Раздел 1

Сведения об объекте		
№ п/п	Характеристики объекта	Описание характеристик
1	2	3
1	Местоположение объекта	Ленинградская область, Ломоносовский муниципальный район, Ропшинское сельское поселение, деревня Коцелово
2	Площадь объекта ± величина погрешности определения площади ($P \pm \Delta P$), м ²	248729 ± 8728
3	Иные характеристики объекта	-

Раздел 2

Сведения о местоположении границ объекта					
1. Система координат МСК 47 зона 2					
2. Сведения о характерных точках границ объекта					
Обозначение характерных точек границ	Координаты, м		Метод определения координат характерной точки	Средняя квадратическая погрешность положения характерной точки (M _t), м	Описание обозначения точки на местности (при наличии)
	X	Y			
1	2	3	4	5	6
1	413155,32	2194476,42	Картометрический метод	5	Закрепление отсутствует
2	413155,61	2194496,00	Картометрический метод	5	Закрепление отсутствует
3	413164,51	2194495,96	Картометрический метод	5	Закрепление отсутствует
4	413164,99	2194509,89	Картометрический метод	5	Закрепление отсутствует
5	413167,72	2194572,65	Картометрический метод	5	Закрепление отсутствует
6	413170,00	2194608,26	Картометрический метод	5	Закрепление отсутствует
7	413171,40	2194655,22	Картометрический метод	5	Закрепление отсутствует
8	413172,09	2194672,43	Картометрический метод	5	Закрепление отсутствует
9	413171,20	2194685,02	Картометрический метод	5	Закрепление отсутствует
10	413171,52	2194699,13	Картометрический метод	5	Закрепление отсутствует
11	413173,80	2194710,22	Картометрический метод	5	Закрепление отсутствует
12	413174,73	2194727,22	Картометрический метод	5	Закрепление отсутствует
13	413175,90	2194752,70	Картометрический метод	5	Закрепление отсутствует
14	413177,72	2194801,44	Картометрический метод	5	Закрепление отсутствует
15	413177,87	2194805,06	Картометрический метод	5	Закрепление отсутствует
16	413180,04	2194857,44	Картометрический метод	5	Закрепление отсутствует

Сведения о местоположении границ объекта					
1. Система координат МСК 47 зона 2					
2. Сведения о характерных точках границ объекта					
Обозначение характерных точек границ	Координаты, м		Метод определения координат характерной точки	Средняя квадратическая погрешность положения характерной точки (Mt), м	Описание обозначения точки на местности (при наличии)
	X	Y			
17	413183,07	2194914,82	Картометрический метод	5	Закрепление отсутствует
18	413185,76	2194974,54	Картометрический метод	5	Закрепление отсутствует
19	413188,25	2195034,02	Картометрический метод	5	Закрепление отсутствует
20	413189,84	2195070,64	Картометрический метод	5	Закрепление отсутствует
21	413192,67	2195124,12	Картометрический метод	5	Закрепление отсутствует
22	413193,93	2195153,78	Картометрический метод	5	Закрепление отсутствует
23	413194,92	2195177,34	Картометрический метод	5	Закрепление отсутствует
24	413197,57	2195239,30	Картометрический метод	5	Закрепление отсутствует
25	413198,61	2195258,92	Картометрический метод	5	Закрепление отсутствует
26	413201,47	2195319,16	Картометрический метод	5	Закрепление отсутствует
27	413203,70	2195363,92	Картометрический метод	5	Закрепление отсутствует
28	413199,64	2195372,10	Картометрический метод	5	Закрепление отсутствует
29	413195,04	2195376,93	Картометрический метод	5	Закрепление отсутствует
30	413189,89	2195378,29	Картометрический метод	5	Закрепление отсутствует
31	413097,69	2195375,58	Картометрический метод	5	Закрепление отсутствует
32	413013,78	2195373,26	Картометрический метод	5	Закрепление отсутствует
33	412944,28	2195371,42	Картометрический метод	5	Закрепление отсутствует
34	412944,09	2195358,54	Картометрический метод	5	Закрепление отсутствует
35	412944,09	2195306,19	Картометрический метод	5	Закрепление отсутствует
36	412927,11	2194695,26	Картометрический метод	5	Закрепление отсутствует
37	412923,20	2194559,69	Картометрический метод	5	Закрепление отсутствует
38	412917,33	2194498,94	Картометрический метод	5	Закрепление отсутствует
39	412965,44	2194499,23	Картометрический метод	5	Закрепление отсутствует
40	412973,44	2194500,05	Картометрический метод	5	Закрепление отсутствует
41	412981,57	2194487,42	Картометрический метод	5	Закрепление отсутствует
42	413038,08	2194484,45	Картометрический	5	Закрепление

Сведения о местоположении границ объекта					
1. Система координат МСК 47 зона 2					
2. Сведения о характерных точках границ объекта					
Обозначение характерных точек границ	Координаты, м		Метод определения координат характерной точки	Средняя квадратическая погрешность положения характерной точки (Mt), м	Описание обозначения точки на местности (при наличии)
	X	Y			
			метод		отсутствует
43	413060,31	2194478,99	Картометрический метод	5	Закрепление отсутствует
44	413098,98	2194476,35	Картометрический метод	5	Закрепление отсутствует
1	413155,32	2194476,42	Картометрический метод	5	Закрепление отсутствует
45	413200,98	2194548,02	Картометрический метод	5	Закрепление отсутствует
46	413255,04	2194546,02	Картометрический метод	5	Закрепление отсутствует
47	413260,58	2194545,81	Картометрический метод	5	Закрепление отсутствует
48	413290,56	2194544,70	Картометрический метод	5	Закрепление отсутствует
49	413320,54	2194543,59	Картометрический метод	5	Закрепление отсутствует
50	413349,16	2194542,54	Картометрический метод	5	Закрепление отсутствует
51	413374,95	2194575,46	Картометрический метод	5	Закрепление отсутствует
52	413357,63	2194597,93	Картометрический метод	5	Закрепление отсутствует
53	413350,52	2194607,13	Картометрический метод	5	Закрепление отсутствует
54	413342,34	2194617,75	Картометрический метод	5	Закрепление отсутствует
55	413330,73	2194632,79	Картометрический метод	5	Закрепление отсутствует
56	413326,24	2194638,63	Картометрический метод	5	Закрепление отсутствует
57	413308,78	2194661,26	Картометрический метод	5	Закрепление отсутствует
58	413286,16	2194690,59	Картометрический метод	5	Закрепление отсутствует
59	413273,25	2194707,33	Картометрический метод	5	Закрепление отсутствует
60	413254,32	2194731,88	Картометрический метод	5	Закрепление отсутствует
61	413252,56	2194734,14	Картометрический метод	5	Закрепление отсутствует
62	413230,08	2194763,30	Картометрический метод	5	Закрепление отсутствует
63	413227,43	2194766,74	Картометрический метод	5	Закрепление отсутствует
64	413199,83	2194803,73	Картометрический метод	5	Закрепление отсутствует
65	413199,69	2194800,32	Картометрический метод	5	Закрепление отсутствует
66	413197,88	2194751,88	Картометрический	5	Закрепление

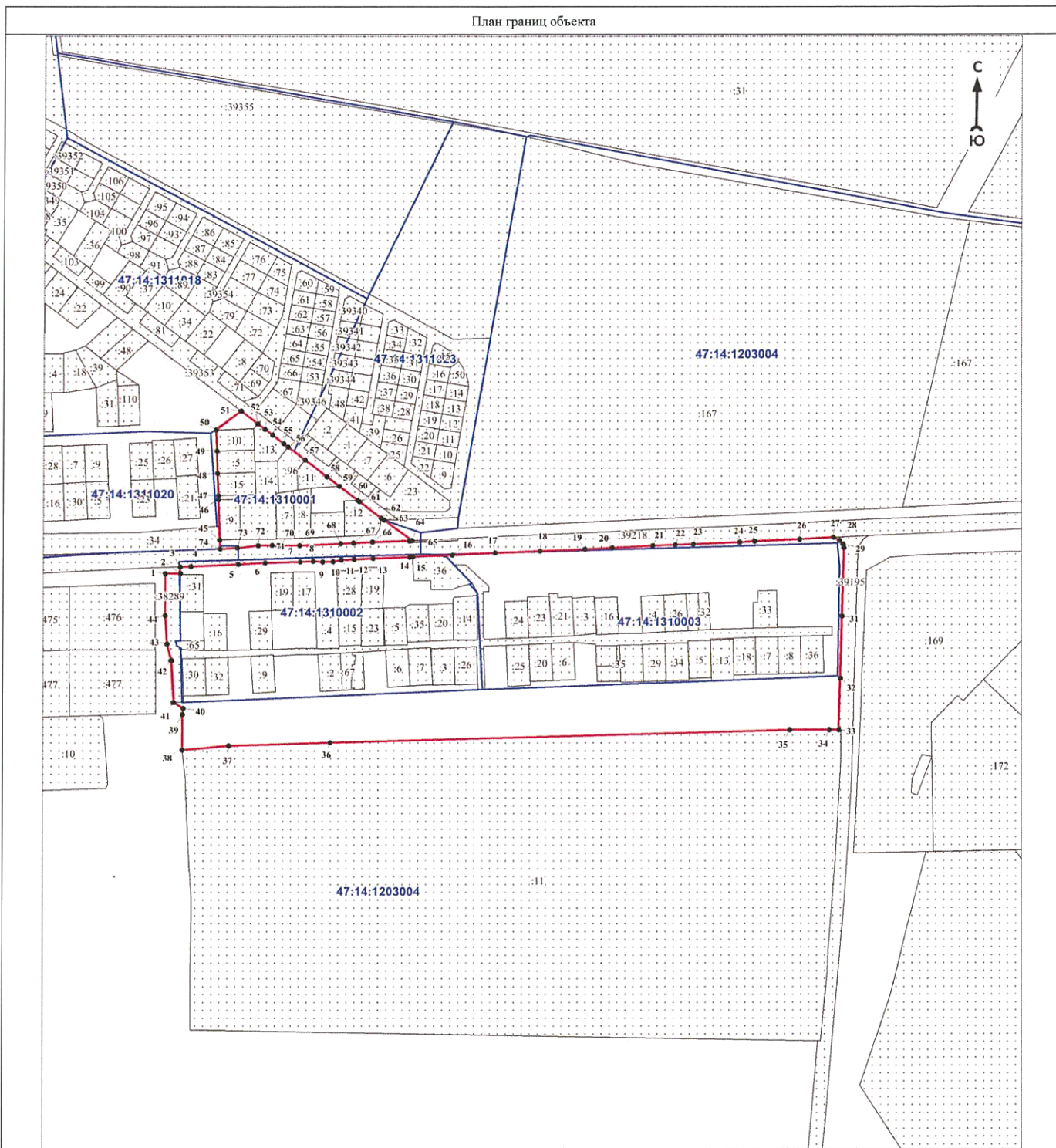
Сведения о местоположении границ объекта					
1. Система координат МСК 47 зона 2					
2. Сведения о характерных точках границ объекта					
Обозначение характерных точек границ	Координаты, м		Метод определения координат характерной точки	Средняя квадратическая погрешность положения характерной точки (Mt), м	Описание обозначения точки на местности (при наличии)
	X	Y			
			метод		отсутствует
67	413196,70	2194726,12	Картометрический метод	5	Закрепление отсутствует
68	413195,78	2194709,14	Картометрический метод	5	Закрепление отсутствует
69	413193,38	2194654,40	Картометрический метод	5	Закрепление отсутствует
70	413193,20	2194629,48	Картометрический метод	5	Закрепление отсутствует
71	413193,82	2194617,52	Картометрический метод	5	Закрепление отсутствует
72	413193,38	2194598,96	Картометрический метод	5	Закрепление отсутствует
73	413189,70	2194571,46	Картометрический метод	5	Закрепление отсутствует
74	413188,60	2194548,48	Картометрический метод	5	Закрепление отсутствует
45	413200,98	2194548,02	Картометрический метод	5	Закрепление отсутствует
3. Сведения о характерных точках части (частей) границы объекта					
Обозначение характерных точек части границы	Координаты, м		Метод определения координат характерной точки	Средняя квадратическая погрешность положения характерной точки (Mt), м	Описание обозначения точки на местности (при наличии)
	X	Y			
1	2	3	4	5	6
-	-	-	-	-	-

Раздел 3

Сведения о местоположении измененных (уточненных) границ объекта							
1. Система координат -							
2. Сведения о характерных точках границ объекта							
Обозначение характерных точек границ	Существующие координаты, м		Измененные (уточненные) координаты, м		Метод определения координат характерной точки	Средняя квадратическая погрешность положения характерной точки (Mt), м	Описание обозначения точки на местности (при наличии)
	X	Y	X	Y			
1	2	3	4	5	6	7	8
-	-	-	-	-	-	-	-
3. Сведения о характерных точках части (частей) границы объекта							
Обозначение характерных точек части границы	Существующие координаты, м		Измененные (уточненные) координаты, м		Метод определения координат характерной точки	Средняя квадратическая погрешность положения характерной точки (Mt), м	Описание обозначения точки на местности (при наличии)
	X	Y	X	Y			
1	2	3	4	5	6	7	8
-	-	-	-	-	-	-	-

3. Сведения о характерных точках части (частей) границы объекта							
Обозначение характерных точек части границы	Существующие координаты, м		Измененные (уточненные) координаты, м		Метод определения координат характерной точки	Средняя квадратическая погрешность положения характерной точки (Mt), м	Описание обозначения точки на местности (при наличии)
	X	Y	X	Y			
-	-	-	-	-	-	-	-

План границ объекта



Масштаб 1:5000

Используемые условные знаки и обозначения:

- 1 - характеристическая точка границы объекта
- уточняемая (изменяемая) часть границы объекта
- существующая часть границы объекта, сведения о которой содержатся в Едином государственном реестре недвижимости
- граница кадастрового квартала
- граница муниципального образования
- существующие границы земельного участка, имеющиеся в Едином государственном реестре недвижимости, сведения о которых достаточны для определения их местоположения
- 14 - обозначение земельного участка, сведения о котором содержатся в Едином государственном реестре недвижимости
- 47:14:1311003 - номер кадастрового квартала
- 1 - область и номер выносного листа

Подпись _____

Дата « ____ » _____ 2020 г.

Место для оттиска печати (при наличии) лица, составившего описание местоположения границ объекта

ОПИСАНИЕ МЕСТОПОЛОЖЕНИЯ ГРАНИЦ

Граница населённого пункта – деревня Малые Горки муниципального образования Ропшинское сельское поселение
Ломоносовского муниципального района Ленинградской области
(наименование объекта, местоположение границ которого описано (далее - объект))

Раздел 1

Сведения об объекте		
№ п/п	Характеристики объекта	Описание характеристик
1	2	3
1	Местоположение объекта	Ленинградская область, Ломоносовский муниципальный район, Ропшинское сельское поселение, деревня Малые Горки
2	Площадь объекта ± величина погрешности определения площади ($P \pm \Delta P$), м ²	1302784 ± 19974
3	Иные характеристики объекта	-

Раздел 2

Сведения о местоположении границ объекта					
1. Система координат МСК 47 зона 2					
2. Сведения о характерных точках границ объекта					
Обозначение характерных точек границ	Координаты, м		Метод определения координат характерной точки	Средняя квадратическая погрешность положения характерной точки (Mt), м	Описание обозначения точки на местности (при наличии)
	X	Y			
1	2	3	4	5	6
1	412274,82	2188114,54	Картометрический метод	5	Закрепление отсутствует
2	412276,03	2188133,67	Картометрический метод	5	Закрепление отсутствует
3	412276,86	2188171,18	Картометрический метод	5	Закрепление отсутствует
4	412277,23	2188188,04	Картометрический метод	5	Закрепление отсутствует
5	412312,95	2188203,43	Картометрический метод	5	Закрепление отсутствует
6	412306,60	2188221,83	Картометрический метод	5	Закрепление отсутствует
7	412318,16	2188237,99	Картометрический метод	5	Закрепление отсутствует
8	412281,00	2188259,18	Картометрический метод	5	Закрепление отсутствует
9	412265,85	2188267,81	Картометрический метод	5	Закрепление отсутствует
10	412265,96	2188277,94	Картометрический метод	5	Закрепление отсутствует
11	412283,09	2188285,22	Картометрический метод	5	Закрепление отсутствует
12	412321,53	2188410,56	Картометрический метод	5	Закрепление отсутствует
13	412359,00	2188506,05	Картометрический метод	5	Закрепление отсутствует
14	412361,17	2188514,35	Картометрический метод	5	Закрепление отсутствует
15	412370,28	2188553,76	Картометрический метод	5	Закрепление отсутствует
16	412369,77	2188659,26	Картометрический метод	5	Закрепление отсутствует

Сведения о местоположении границ объекта					
1. Система координат МСК 47 зона 2					
2. Сведения о характерных точках границ объекта					
Обозначение характерных точек границ	Координаты, м		Метод определения координат характерной точки	Средняя квадратическая погрешность положения характерной точки (Mt), м	Описание обозначения точки на местности (при наличии)
	X	Y			
17	412397,45	2188749,11	Картометрический метод	5	Закрепление отсутствует
18	412413,29	2188797,47	Картометрический метод	5	Закрепление отсутствует
19	412425,32	2188838,29	Картометрический метод	5	Закрепление отсутствует
20	412435,91	2188869,25	Картометрический метод	5	Закрепление отсутствует
21	412438,73	2188877,55	Картометрический метод	5	Закрепление отсутствует
22	412412,99	2188894,75	Картометрический метод	5	Закрепление отсутствует
23	412379,80	2188977,27	Картометрический метод	5	Закрепление отсутствует
24	412344,04	2189033,31	Картометрический метод	5	Закрепление отсутствует
25	412316,00	2189096,33	Картометрический метод	5	Закрепление отсутствует
26	412252,96	2189128,32	Картометрический метод	5	Закрепление отсутствует
27	412218,15	2189162,07	Картометрический метод	5	Закрепление отсутствует
28	412195,29	2189232,68	Картометрический метод	5	Закрепление отсутствует
29	412191,42	2189232,65	Картометрический метод	5	Закрепление отсутствует
30	412090,81	2189243,96	Картометрический метод	5	Закрепление отсутствует
31	412030,41	2189250,75	Картометрический метод	5	Закрепление отсутствует
32	411993,40	2189254,92	Картометрический метод	5	Закрепление отсутствует
33	411958,98	2189258,79	Картометрический метод	5	Закрепление отсутствует
34	411926,86	2189262,40	Картометрический метод	5	Закрепление отсутствует
35	411895,89	2189265,88	Картометрический метод	5	Закрепление отсутствует
36	411896,34	2189281,58	Картометрический метод	5	Закрепление отсутствует
37	411762,29	2189292,22	Картометрический метод	5	Закрепление отсутствует
38	411724,85	2189295,15	Картометрический метод	5	Закрепление отсутствует
39	411720,60	2189279,10	Картометрический метод	5	Закрепление отсутствует
40	411606,81	2189288,55	Картометрический метод	5	Закрепление отсутствует
41	411529,89	2189296,00	Картометрический метод	5	Закрепление отсутствует
42	411519,92	2189286,28	Картометрический метод	5	Закрепление

Сведения о местоположении границ объекта					
1. Система координат МСК 47 зона 2					
2. Сведения о характерных точках границ объекта					
Обозначение характерных точек границ	Координаты, м		Метод определения координат характерной точки	Средняя квадратическая погрешность положения характерной точки (Mt), м	Описание обозначения точки на местности (при наличии)
	X	Y			
			метод		отсутствует
43	411519,56	2189277,77	Картометрический метод	5	Закрепление отсутствует
44	411519,98	2189268,15	Картометрический метод	5	Закрепление отсутствует
45	411522,91	2189259,66	Картометрический метод	5	Закрепление отсутствует
46	411526,21	2189254,85	Картометрический метод	5	Закрепление отсутствует
47	411525,81	2189247,57	Картометрический метод	5	Закрепление отсутствует
48	411522,54	2189243,58	Картометрический метод	5	Закрепление отсутствует
49	411516,36	2189243,97	Картометрический метод	5	Закрепление отсутствует
50	411506,57	2189250,40	Картометрический метод	5	Закрепление отсутствует
51	411497,92	2189257,65	Картометрический метод	5	Закрепление отсутствует
52	411489,22	2189271,61	Картометрический метод	5	Закрепление отсутствует
53	411481,74	2189280,12	Картометрический метод	5	Закрепление отсутствует
54	411470,23	2189282,83	Картометрический метод	5	Закрепление отсутствует
55	411455,38	2189283,59	Картометрический метод	5	Закрепление отсутствует
56	411434,80	2189281,89	Картометрический метод	5	Закрепление отсутствует
57	411417,66	2189272,21	Картометрический метод	5	Закрепление отсутствует
58	411399,19	2189254,44	Картометрический метод	5	Закрепление отсутствует
59	411383,30	2189234,33	Картометрический метод	5	Закрепление отсутствует
60	411375,09	2189224,70	Картометрический метод	5	Закрепление отсутствует
61	411366,46	2189217,40	Картометрический метод	5	Закрепление отсутствует
62	411359,50	2189213,82	Картометрический метод	5	Закрепление отсутствует
63	411357,59	2189213,66	Картометрический метод	5	Закрепление отсутствует
64	411362,27	2189197,40	Картометрический метод	5	Закрепление отсутствует
65	411361,67	2189181,52	Картометрический метод	5	Закрепление отсутствует
66	411349,38	2189137,44	Картометрический метод	5	Закрепление отсутствует
67	411227,94	2189068,46	Картометрический метод	5	Закрепление отсутствует

Сведения о местоположении границ объекта					
1. Система координат МСК 47 зона 2					
2. Сведения о характерных точках границ объекта					
Обозначение характерных точек границ	Координаты, м		Метод определения координат характерной точки	Средняя квадратическая погрешность положения характерной точки (Mt), м	Описание обозначения точки на местности (при наличии)
	X	Y			
68	411227,25	2189052,30	Картометрический метод	5	Закрепление отсутствует
69	411230,69	2188999,48	Картометрический метод	5	Закрепление отсутствует
70	411232,66	2188969,25	Картометрический метод	5	Закрепление отсутствует
71	411219,59	2188926,04	Картометрический метод	5	Закрепление отсутствует
72	411217,81	2188920,18	Картометрический метод	5	Закрепление отсутствует
73	411206,22	2188881,93	Картометрический метод	5	Закрепление отсутствует
74	411176,00	2188839,98	Картометрический метод	5	Закрепление отсутствует
75	411169,76	2188837,02	Картометрический метод	5	Закрепление отсутствует
76	411164,18	2188836,36	Картометрический метод	5	Закрепление отсутствует
77	411139,42	2188833,43	Картометрический метод	5	Закрепление отсутствует
78	411114,62	2188830,50	Картометрический метод	5	Закрепление отсутствует
79	411089,83	2188827,57	Картометрический метод	5	Закрепление отсутствует
80	411088,65	2188827,43	Картометрический метод	5	Закрепление отсутствует
81	411065,03	2188824,65	Картометрический метод	5	Закрепление отсутствует
82	411040,21	2188821,72	Картометрический метод	5	Закрепление отсутствует
83	410990,61	2188815,88	Картометрический метод	5	Закрепление отсутствует
84	410965,82	2188812,96	Картометрический метод	5	Закрепление отсутствует
85	410951,70	2188811,30	Картометрический метод	5	Закрепление отсутствует
86	410941,03	2188810,04	Картометрический метод	5	Закрепление отсутствует
87	410917,81	2188807,30	Картометрический метод	5	Закрепление отсутствует
88	410907,35	2188805,68	Картометрический метод	5	Закрепление отсутствует
89	410902,64	2188702,94	Картометрический метод	5	Закрепление отсутствует
90	410911,20	2188700,94	Картометрический метод	5	Закрепление отсутствует
91	410934,05	2188695,03	Картометрический метод	5	Закрепление отсутствует
92	410958,41	2188688,73	Картометрический метод	5	Закрепление отсутствует
93	410982,82	2188682,41	Картометрический	5	Закрепление

Сведения о местоположении границ объекта					
1. Система координат МСК 47 зона 2					
2. Сведения о характерных точках границ объекта					
Обозначение характерных точек границ	Координаты, м		Метод определения координат характерной точки	Средняя квадратическая погрешность положения характерной точки (Mt), м	Описание обозначения точки на местности (при наличии)
	X	Y			
			метод		отсутствует
94	411007,30	2188676,08	Картометрический метод	5	Закрепление отсутствует
95	411007,28	2188660,73	Картометрический метод	5	Закрепление отсутствует
96	411006,81	2188610,73	Картометрический метод	5	Закрепление отсутствует
97	411019,66	2188610,37	Картометрический метод	5	Закрепление отсутствует
98	411017,81	2188547,14	Картометрический метод	5	Закрепление отсутствует
99	411015,82	2188547,26	Картометрический метод	5	Закрепление отсутствует
100	411012,20	2188507,99	Картометрический метод	5	Закрепление отсутствует
101	411028,66	2188504,98	Картометрический метод	5	Закрепление отсутствует
102	411027,95	2188493,05	Картометрический метод	5	Закрепление отсутствует
103	411026,45	2188450,18	Картометрический метод	5	Закрепление отсутствует
104	411026,39	2188448,49	Картометрический метод	5	Закрепление отсутствует
105	411059,27	2188441,38	Картометрический метод	5	Закрепление отсутствует
106	411085,86	2188426,35	Картометрический метод	5	Закрепление отсутствует
107	411134,54	2188417,61	Картометрический метод	5	Закрепление отсутствует
108	411193,29	2188411,25	Картометрический метод	5	Закрепление отсутствует
109	411247,03	2188410,66	Картометрический метод	5	Закрепление отсутствует
110	411297,36	2188417,04	Картометрический метод	5	Закрепление отсутствует
111	411296,72	2188192,71	Картометрический метод	5	Закрепление отсутствует
112	411296,71	2188189,47	Картометрический метод	5	Закрепление отсутствует
113	411296,17	2188177,48	Картометрический метод	5	Закрепление отсутствует
114	411855,22	2188158,72	Картометрический метод	5	Закрепление отсутствует
115	411854,89	2188131,93	Картометрический метод	5	Закрепление отсутствует
116	411922,26	2188127,64	Картометрический метод	5	Закрепление отсутствует
117	411962,10	2188125,24	Картометрический метод	5	Закрепление отсутствует
118	412016,20	2188122,06	Картометрический метод	5	Закрепление отсутствует

Сведения о местоположении границ объекта					
1. Система координат МСК 47 зона 2					
2. Сведения о характерных точках границ объекта					
Обозначение характерных точек границ	Координаты, м		Метод определения координат характерной точки	Средняя квадратическая погрешность положения характерной точки (Mt), м	Описание обозначения точки на местности (при наличии)
	X	Y			
119	412081,70	2188118,26	Картометрический метод	5	Закрепление отсутствует
120	412129,80	2188115,74	Картометрический метод	5	Закрепление отсутствует
121	412188,39	2188112,41	Картометрический метод	5	Закрепление отсутствует
122	412255,00	2188110,56	Картометрический метод	5	Закрепление отсутствует
123	412265,65	2188112,15	Картометрический метод	5	Закрепление отсутствует
1	412274,82	2188114,54	Картометрический метод	5	Закрепление отсутствует
3. Сведения о характерных точках части (частей) границы объекта					
Обозначение характерных точек части границы	Координаты, м		Метод определения координат характерной точки	Средняя квадратическая погрешность положения характерной точки (Mt), м	Описание обозначения точки на местности (при наличии)
	X	Y			
1	2	3	4	5	6
-	-	-	-	-	-

Раздел 3

Сведения о местоположении измененных (уточненных) границ объекта							
1. Система координат -							
2. Сведения о характерных точках границ объекта							
Обозначение характерных точек границ	Существующие координаты, м		Измененные (уточненные) координаты, м		Метод определения координат характерной точки	Средняя квадратическая погрешность положения характерной точки (Mt), м	Описание обозначения точки на местности (при наличии)
	X	Y	X	Y			
1	2	3	4	5	6	7	8
-	-	-	-	-	-	-	-
3. Сведения о характерных точках части (частей) границы объекта							
Обозначение характерных точек части границы	Существующие координаты, м		Измененные (уточненные) координаты, м		Метод определения координат характерной точки	Средняя квадратическая погрешность положения характерной точки (Mt), м	Описание обозначения точки на местности (при наличии)
	X	Y	X	Y			
1	2	3	4	5	6	7	8
-	-	-	-	-	-	-	-

ОПИСАНИЕ МЕСТОПОЛОЖЕНИЯ ГРАНИЦ

Граница населённого пункта – деревня Михайловская муниципального образования Ропшинское сельское поселение Ломоносовского муниципального района Ленинградской области
(наименование объекта, местоположение границ которого описано (далее - объект))

Раздел 1

Сведения об объекте		
№ п/п	Характеристики объекта	Описание характеристик
1	2	3
1	Местоположение объекта	Ленинградская область, Ломоносовский муниципальный район, Ропшинское сельское поселение, деревня Михайловская
2	Площадь объекта ± величина погрешности определения площади (P ± ΔP), м ²	1016265 ± 17642
3	Иные характеристики объекта	-

Раздел 2

Сведения о местоположении границ объекта					
1. Система координат МСК 47 зона 2					
2. Сведения о характерных точках границ объекта					
Обозначение характерных точек границ	Координаты, м		Метод определения координат характерной точки	Средняя квадратическая погрешность положения характерной точки (M _t), м	Описание обозначения точки на местности (при наличии)
	X	Y			
1	2	3	4	5	6
1	414946,07	2186544,13	Картометрический метод	5	Закрепление отсутствует
2	414946,83	2186560,80	Картометрический метод	5	Закрепление отсутствует
3	414948,99	2186613,29	Картометрический метод	5	Закрепление отсутствует
4	414949,21	2186618,69	Картометрический метод	5	Закрепление отсутствует
5	414950,65	2186653,66	Картометрический метод	5	Закрепление отсутствует
6	414951,87	2186683,63	Картометрический метод	5	Закрепление отсутствует
7	414953,11	2186713,61	Картометрический метод	5	Закрепление отсутствует
8	414954,34	2186743,58	Картометрический метод	5	Закрепление отсутствует
9	414955,57	2186773,56	Картометрический метод	5	Закрепление отсутствует
10	414956,80	2186803,53	Картометрический метод	5	Закрепление отсутствует
11	414957,17	2186812,52	Картометрический метод	5	Закрепление отсутствует
12	414958,40	2186842,50	Картометрический метод	5	Закрепление отсутствует
13	414958,82	2186852,67	Картометрический метод	5	Закрепление отсутствует
14	414959,63	2186872,47	Картометрический метод	5	Закрепление отсутствует
15	414960,86	2186902,45	Картометрический метод	5	Закрепление отсутствует
16	414962,10	2186932,42	Картометрический метод	5	Закрепление отсутствует

Сведения о местоположении границ объекта					
1. Система координат МСК 47 зона 2					
2. Сведения о характерных точках границ объекта					
Обозначение характерных точек границ	Координаты, м		Метод определения координат характерной точки	Средняя квадратическая погрешность положения характерной точки (Mt), м	Описание обозначения точки на местности (при наличии)
	X	Y			
17	414963,33	2186962,40	Картометрический метод	5	Закрепление отсутствует
18	414964,51	2186991,24	Картометрический метод	5	Закрепление отсутствует
19	414964,61	2186992,37	Картометрический метод	5	Закрепление отсутствует
20	414967,28	2187022,25	Картометрический метод	5	Закрепление отсутствует
21	414969,94	2187052,13	Картометрический метод	5	Закрепление отсутствует
22	414972,60	2187082,01	Картометрический метод	5	Закрепление отсутствует
23	414990,22	2187079,97	Картометрический метод	5	Закрепление отсутствует
24	415008,17	2187078,76	Картометрический метод	5	Закрепление отсутствует
25	415105,46	2187072,21	Картометрический метод	5	Закрепление отсутствует
26	415115,61	2187222,58	Картометрический метод	5	Закрепление отсутствует
27	415124,58	2187222,13	Картометрический метод	5	Закрепление отсутствует
28	415235,85	2187216,55	Картометрический метод	5	Закрепление отсутствует
29	415247,31	2187245,50	Картометрический метод	5	Закрепление отсутствует
30	415248,14	2187255,39	Картометрический метод	5	Закрепление отсутствует
31	415249,87	2187272,24	Картометрический метод	5	Закрепление отсутствует
32	415249,59	2187272,24	Картометрический метод	5	Закрепление отсутствует
33	415066,09	2187269,78	Картометрический метод	5	Закрепление отсутствует
34	415065,60	2187255,59	Картометрический метод	5	Закрепление отсутствует
35	415039,45	2187254,22	Картометрический метод	5	Закрепление отсутствует
36	415030,45	2187253,75	Картометрический метод	5	Закрепление отсутствует
37	414990,00	2187251,62	Картометрический метод	5	Закрепление отсутствует
38	414939,98	2187248,99	Картометрический метод	5	Закрепление отсутствует
39	414930,98	2187248,51	Картометрический метод	5	Закрепление отсутствует
40	414899,64	2187246,87	Картометрический метод	5	Закрепление отсутствует
41	414858,64	2187246,30	Картометрический метод	5	Закрепление отсутствует
42	414857,94	2187250,63	Картометрический	5	Закрепление

Сведения о местоположении границ объекта					
1. Система координат МСК 47 зона 2					
2. Сведения о характерных точках границ объекта					
Обозначение характерных точек границ	Координаты, м		Метод определения координат характерной точки	Средняя квадратическая погрешность положения характерной точки (Mt), м	Описание обозначения точки на местности (при наличии)
	X	Y			
			метод		отсутствует
43	414854,39	2187275,25	Картометрический метод	5	Закрепление отсутствует
44	414850,59	2187296,39	Картометрический метод	5	Закрепление отсутствует
45	414842,36	2187342,31	Картометрический метод	5	Закрепление отсутствует
46	414837,18	2187375,18	Картометрический метод	5	Закрепление отсутствует
47	414833,80	2187397,02	Картометрический метод	5	Закрепление отсутствует
48	414830,16	2187420,45	Картометрический метод	5	Закрепление отсутствует
49	414832,18	2187420,83	Картометрический метод	5	Закрепление отсутствует
50	414829,42	2187437,98	Картометрический метод	5	Закрепление отсутствует
51	414827,06	2187453,59	Картометрический метод	5	Закрепление отсутствует
52	414819,34	2187484,80	Картометрический метод	5	Закрепление отсутствует
53	414809,43	2187509,32	Картометрический метод	5	Закрепление отсутствует
54	414809,77	2187509,42	Картометрический метод	5	Закрепление отсутствует
55	414809,16	2187510,89	Картометрический метод	5	Закрепление отсутствует
56	414806,21	2187515,77	Картометрический метод	5	Закрепление отсутствует
57	414805,66	2187515,56	Картометрический метод	5	Закрепление отсутствует
58	414794,73	2187545,38	Картометрический метод	5	Закрепление отсутствует
59	414783,37	2187576,36	Картометрический метод	5	Закрепление отсутствует
60	414776,23	2187607,96	Картометрический метод	5	Закрепление отсутствует
61	414771,66	2187626,40	Картометрический метод	5	Закрепление отсутствует
62	414771,57	2187627,35	Картометрический метод	5	Закрепление отсутствует
63	414755,12	2187683,97	Картометрический метод	5	Закрепление отсутствует
64	414768,59	2187702,04	Картометрический метод	5	Закрепление отсутствует
65	414736,79	2187740,00	Картометрический метод	5	Закрепление отсутствует
66	414719,43	2187761,39	Картометрический метод	5	Закрепление отсутствует
67	414700,63	2187784,57	Картометрический метод	5	Закрепление отсутствует

Сведения о местоположении границ объекта					
1. Система координат МСК 47 зона 2					
2. Сведения о характерных точках границ объекта					
Обозначение характерных точек границ	Координаты, м		Метод определения координат характерной точки	Средняя квадратическая погрешность положения характерной точки (M _t), м	Описание обозначения точки на местности (при наличии)
	X	Y			
68	414700,25	2187785,04	Картометрический метод	5	Закрепление отсутствует
69	414680,26	2187806,56	Картометрический метод	5	Закрепление отсутствует
70	414660,81	2187826,81	Картометрический метод	5	Закрепление отсутствует
71	414627,55	2187865,85	Картометрический метод	5	Закрепление отсутствует
72	414611,03	2187885,26	Картометрический метод	5	Закрепление отсутствует
73	414594,30	2187906,35	Картометрический метод	5	Закрепление отсутствует
74	414576,83	2187926,81	Картометрический метод	5	Закрепление отсутствует
75	414560,13	2187946,37	Картометрический метод	5	Закрепление отсутствует
76	414542,57	2187967,80	Картометрический метод	5	Закрепление отсутствует
77	414524,96	2187989,29	Картометрический метод	5	Закрепление отсутствует
78	414523,93	2187990,55	Картометрический метод	5	Закрепление отсутствует
79	414509,08	2188009,18	Картометрический метод	5	Закрепление отсутствует
80	414494,54	2188027,44	Картометрический метод	5	Закрепление отсутствует
81	414477,21	2188046,53	Картометрический метод	5	Закрепление отсутствует
82	414459,30	2188066,24	Картометрический метод	5	Закрепление отсутствует
83	414442,77	2188086,50	Картометрический метод	5	Закрепление отсутствует
84	414450,20	2188092,55	Картометрический метод	5	Закрепление отсутствует
85	414461,30	2188101,59	Картометрический метод	5	Закрепление отсутствует
86	414494,45	2188127,21	Картометрический метод	5	Закрепление отсутствует
87	414429,60	2188204,41	Картометрический метод	5	Закрепление отсутствует
88	414388,00	2188252,34	Картометрический метод	5	Закрепление отсутствует
89	414383,67	2188247,22	Картометрический метод	5	Закрепление отсутствует
90	414373,56	2188235,77	Картометрический метод	5	Закрепление отсутствует
91	414368,27	2188231,05	Картометрический метод	5	Закрепление отсутствует
92	414359,41	2188227,68	Картометрический метод	5	Закрепление отсутствует
93	414353,59	2188226,19	Картометрический	5	Закрепление

Сведения о местоположении границ объекта					
1. Система координат МСК 47 зона 2					
2. Сведения о характерных точках границ объекта					
Обозначение характерных точек границ	Координаты, м		Метод определения координат характерной точки	Средняя квадратическая погрешность положения характерной точки (Mt), м	Описание обозначения точки на местности (при наличии)
	X	Y			
			метод		отсутствует
94	414345,18	2188225,44	Картометрический метод	5	Закрепление отсутствует
95	414335,21	2188228,59	Картометрический метод	5	Закрепление отсутствует
96	414304,75	2188239,61	Картометрический метод	5	Закрепление отсутствует
97	414292,05	2188252,30	Картометрический метод	5	Закрепление отсутствует
98	414285,17	2188258,01	Картометрический метод	5	Закрепление отсутствует
99	414282,96	2188259,93	Картометрический метод	5	Закрепление отсутствует
100	414273,76	2188267,36	Картометрический метод	5	Закрепление отсутствует
101	414269,12	2188270,91	Картометрический метод	5	Закрепление отсутствует
102	414266,81	2188272,77	Картометрический метод	5	Закрепление отсутствует
103	414257,77	2188280,73	Картометрический метод	5	Закрепление отсутствует
104	414258,11	2188283,74	Картометрический метод	5	Закрепление отсутствует
105	414259,58	2188287,45	Картометрический метод	5	Закрепление отсутствует
106	414262,21	2188289,02	Картометрический метод	5	Закрепление отсутствует
107	414293,41	2188298,42	Картометрический метод	5	Закрепление отсутствует
108	414305,50	2188302,66	Картометрический метод	5	Закрепление отсутствует
109	414298,80	2188310,90	Картометрический метод	5	Закрепление отсутствует
110	414288,44	2188323,70	Картометрический метод	5	Закрепление отсутствует
111	414249,35	2188372,89	Картометрический метод	5	Закрепление отсутствует
112	414236,83	2188376,00	Картометрический метод	5	Закрепление отсутствует
113	414233,85	2188390,97	Картометрический метод	5	Закрепление отсутствует
114	414237,70	2188394,32	Картометрический метод	5	Закрепление отсутствует
115	414262,18	2188427,87	Картометрический метод	5	Закрепление отсутствует
116	414287,81	2188462,98	Картометрический метод	5	Закрепление отсутствует
117	414308,37	2188491,16	Картометрический метод	5	Закрепление отсутствует
118	414327,18	2188493,37	Картометрический метод	5	Закрепление отсутствует

Сведения о местоположении границ объекта					
1. Система координат МСК 47 зона 2					
2. Сведения о характерных точках границ объекта					
Обозначение характерных точек границ	Координаты, м		Метод определения координат характерной точки	Средняя квадратическая погрешность положения характерной точки (Мт), м	Описание обозначения точки на местности (при наличии)
	X	Y			
119	414374,62	2188500,58	Картометрический метод	5	Закрепление отсутствует
120	414510,04	2188580,68	Картометрический метод	5	Закрепление отсутствует
121	414196,30	2188765,33	Картометрический метод	5	Закрепление отсутствует
122	414163,62	2188720,29	Картометрический метод	5	Закрепление отсутствует
123	414150,66	2188702,44	Картометрический метод	5	Закрепление отсутствует
124	414135,23	2188681,17	Картометрический метод	5	Закрепление отсутствует
125	414133,18	2188678,34	Картометрический метод	5	Закрепление отсутствует
126	414120,81	2188661,30	Картометрический метод	5	Закрепление отсутствует
127	414106,44	2188641,49	Картометрический метод	5	Закрепление отсутствует
128	414092,34	2188622,06	Картометрический метод	5	Закрепление отсутствует
129	414078,23	2188602,63	Картометрический метод	5	Закрепление отсутствует
130	414062,83	2188581,40	Картометрический метод	5	Закрепление отсутствует
131	414048,34	2188561,43	Картометрический метод	5	Закрепление отсутствует
132	414033,27	2188540,67	Картометрический метод	5	Закрепление отсутствует
133	414018,02	2188519,65	Картометрический метод	5	Закрепление отсутствует
134	414011,13	2188510,15	Картометрический метод	5	Закрепление отсутствует
135	414005,80	2188502,81	Картометрический метод	5	Закрепление отсутствует
136	413811,39	2188603,93	Картометрический метод	5	Закрепление отсутствует
137	413764,56	2188631,35	Картометрический метод	5	Закрепление отсутствует
138	413695,07	2188678,63	Картометрический метод	5	Закрепление отсутствует
139	413682,68	2188687,70	Картометрический метод	5	Закрепление отсутствует
140	413680,55	2188684,31	Картометрический метод	5	Закрепление отсутствует
141	413676,28	2188677,91	Картометрический метод	5	Закрепление отсутствует
142	413675,30	2188676,26	Картометрический метод	5	Закрепление отсутствует
143	413664,67	2188681,79	Картометрический метод	5	Закрепление отсутствует
144	413628,45	2188627,55	Картометрический	5	Закрепление

Сведения о местоположении границ объекта					
1. Система координат МСК 47 зона 2					
2. Сведения о характерных точках границ объекта					
Обозначение характерных точек границ	Координаты, м		Метод определения координат характерной точки	Средняя квадратическая погрешность положения характерной точки (M _t), м	Описание обозначения точки на местности (при наличии)
	X	Y			
			метод		отсутствует
145	413615,38	2188630,47	Картометрический метод	5	Закрепление отсутствует
146	413587,91	2188634,43	Картометрический метод	5	Закрепление отсутствует
147	413581,98	2188626,38	Картометрический метод	5	Закрепление отсутствует
148	413566,97	2188630,30	Картометрический метод	5	Закрепление отсутствует
149	413518,35	2188656,14	Картометрический метод	5	Закрепление отсутствует
150	413491,58	2188670,37	Картометрический метод	5	Закрепление отсутствует
151	413479,50	2188726,51	Картометрический метод	5	Закрепление отсутствует
152	413442,37	2188733,28	Картометрический метод	5	Закрепление отсутствует
153	413429,30	2188737,02	Картометрический метод	5	Закрепление отсутствует
154	413414,37	2188743,65	Картометрический метод	5	Закрепление отсутствует
155	413393,10	2188753,10	Картометрический метод	5	Закрепление отсутствует
156	413377,97	2188716,79	Картометрический метод	5	Закрепление отсутствует
157	413338,95	2188663,91	Картометрический метод	5	Закрепление отсутствует
158	413321,31	2188657,25	Картометрический метод	5	Закрепление отсутствует
159	413307,88	2188644,21	Картометрический метод	5	Закрепление отсутствует
160	413287,86	2188637,49	Картометрический метод	5	Закрепление отсутствует
161	413275,77	2188614,73	Картометрический метод	5	Закрепление отсутствует
162	413234,50	2188542,28	Картометрический метод	5	Закрепление отсутствует
163	413223,88	2188543,95	Картометрический метод	5	Закрепление отсутствует
164	413212,04	2188527,40	Картометрический метод	5	Закрепление отсутствует
165	413210,41	2188500,86	Картометрический метод	5	Закрепление отсутствует
166	413193,67	2188486,53	Картометрический метод	5	Закрепление отсутствует
167	413189,97	2188462,00	Картометрический метод	5	Закрепление отсутствует
168	413181,43	2188400,92	Картометрический метод	5	Закрепление отсутствует
169	413172,39	2188365,92	Картометрический метод	5	Закрепление отсутствует

Сведения о местоположении границ объекта					
1. Система координат МСК 47 зона 2					
2. Сведения о характерных точках границ объекта					
Обозначение характерных точек границ	Координаты, м		Метод определения координат характерной точки	Средняя квадратическая погрешность положения характерной точки (Mt), м	Описание обозначения точки на местности (при наличии)
	X	Y			
170	413136,77	2188293,95	Картометрический метод	5	Закрепление отсутствует
171	413105,72	2188213,79	Картометрический метод	5	Закрепление отсутствует
172	413100,42	2188155,67	Картометрический метод	5	Закрепление отсутствует
173	413065,66	2188026,70	Картометрический метод	5	Закрепление отсутствует
174	413042,22	2187939,70	Картометрический метод	5	Закрепление отсутствует
175	413027,44	2187874,82	Картометрический метод	5	Закрепление отсутствует
176	413024,11	2187801,73	Картометрический метод	5	Закрепление отсутствует
177	413024,06	2187794,76	Картометрический метод	5	Закрепление отсутствует
178	413023,83	2187760,58	Картометрический метод	5	Закрепление отсутствует
179	413023,57	2187722,89	Картометрический метод	5	Закрепление отсутствует
180	413086,09	2187709,32	Картометрический метод	5	Закрепление отсутствует
181	413177,03	2187689,59	Картометрический метод	5	Закрепление отсутствует
182	413176,95	2187676,93	Картометрический метод	5	Закрепление отсутствует
183	413176,77	2187648,32	Картометрический метод	5	Закрепление отсутствует
184	413176,52	2187610,04	Картометрический метод	5	Закрепление отсутствует
185	413176,29	2187573,74	Картометрический метод	5	Закрепление отсутствует
186	413176,07	2187538,53	Картометрический метод	5	Закрепление отсутствует
187	413206,03	2187538,42	Картометрический метод	5	Закрепление отсутствует
188	413218,07	2187540,11	Картометрический метод	5	Закрепление отсутствует
189	413246,85	2187547,12	Картометрический метод	5	Закрепление отсутствует
190	413258,87	2187546,93	Картометрический метод	5	Закрепление отсутствует
191	413259,15	2187572,29	Картометрический метод	5	Закрепление отсутствует
192	413282,99	2187572,02	Картометрический метод	5	Закрепление отсутствует
193	413310,11	2187571,86	Картометрический метод	5	Закрепление отсутствует
194	413241,34	2187721,37	Картометрический метод	5	Закрепление отсутствует
195	413191,45	2187861,91	Картометрический	5	Закрепление

Сведения о местоположении границ объекта					
1. Система координат МСК 47 зона 2					
2. Сведения о характерных точках границ объекта					
Обозначение характерных точек границ	Координаты, м		Метод определения координат характерной точки	Средняя квадратическая погрешность положения характерной точки (M _t), м	Описание обозначения точки на местности (при наличии)
	X	Y			
			метод		отсутствует
196	413185,07	2187863,14	Картометрический метод	5	Закрепление отсутствует
197	413179,84	2187937,86	Картометрический метод	5	Закрепление отсутствует
198	413185,94	2187945,92	Картометрический метод	5	Закрепление отсутствует
199	413257,91	2187963,44	Картометрический метод	5	Закрепление отсутствует
200	413273,22	2187959,71	Картометрический метод	5	Закрепление отсутствует
201	413341,32	2188220,76	Картометрический метод	5	Закрепление отсутствует
202	413356,34	2188231,29	Картометрический метод	5	Закрепление отсутствует
203	413394,33	2188229,60	Картометрический метод	5	Закрепление отсутствует
204	413456,49	2188220,64	Картометрический метод	5	Закрепление отсутствует
205	413574,96	2188196,53	Картометрический метод	5	Закрепление отсутствует
206	413673,94	2188179,79	Картометрический метод	5	Закрепление отсутствует
207	413681,11	2188207,69	Картометрический метод	5	Закрепление отсутствует
208	413687,97	2188234,37	Картометрический метод	5	Закрепление отсутствует
209	413694,82	2188261,05	Картометрический метод	5	Закрепление отсутствует
210	413727,42	2188252,68	Картометрический метод	5	Закрепление отсутствует
211	413741,98	2188248,94	Картометрический метод	5	Закрепление отсутствует
212	413779,33	2188239,36	Картометрический метод	5	Закрепление отсутствует
213	413818,62	2188229,27	Картометрический метод	5	Закрепление отсутствует
214	413819,61	2188265,65	Картометрический метод	5	Закрепление отсутствует
215	413888,22	2188246,92	Картометрический метод	5	Закрепление отсутствует
216	413913,13	2188240,12	Картометрический метод	5	Закрепление отсутствует
217	413944,67	2188231,51	Картометрический метод	5	Закрепление отсутствует
218	413964,22	2188226,18	Картометрический метод	5	Закрепление отсутствует
219	413982,91	2188218,80	Картометрический метод	5	Закрепление отсутствует
220	414034,60	2188194,82	Картометрический метод	5	Закрепление отсутствует

Сведения о местоположении границ объекта					
1. Система координат МСК 47 зона 2					
2. Сведения о характерных точках границ объекта					
Обозначение характерных точек границ	Координаты, м		Метод определения координат характерной точки	Средняя квадратическая погрешность положения характерной точки (M _t), м	Описание обозначения точки на местности (при наличии)
	X	Y			
221	414074,86	2188176,15	Картометрический метод	5	Закрепление отсутствует
222	414113,05	2188158,44	Картометрический метод	5	Закрепление отсутствует
223	414129,14	2188150,97	Картометрический метод	5	Закрепление отсутствует
224	414147,96	2188134,16	Картометрический метод	5	Закрепление отсутствует
225	414166,54	2188117,57	Картометрический метод	5	Закрепление отсутствует
226	414190,54	2188096,15	Картометрический метод	5	Закрепление отсутствует
227	414222,96	2188067,19	Картометрический метод	5	Закрепление отсутствует
228	414227,23	2188063,37	Картометрический метод	5	Закрепление отсутствует
229	414235,71	2188048,23	Картометрический метод	5	Закрепление отсутствует
230	414248,69	2188025,02	Картометрический метод	5	Закрепление отсутствует
231	414267,49	2187991,39	Картометрический метод	5	Закрепление отсутствует
232	414282,90	2187963,83	Картометрический метод	5	Закрепление отсутствует
233	414255,56	2187961,84	Картометрический метод	5	Закрепление отсутствует
234	414256,91	2187951,35	Картометрический метод	5	Закрепление отсутствует
235	414260,00	2187942,28	Картометрический метод	5	Закрепление отсутствует
236	414292,05	2187848,14	Картометрический метод	5	Закрепление отсутствует
237	414302,48	2187856,58	Картометрический метод	5	Закрепление отсутствует
238	414328,93	2187877,98	Картометрический метод	5	Закрепление отсутствует
239	414343,91	2187851,67	Картометрический метод	5	Закрепление отсутствует
240	414348,49	2187843,64	Картометрический метод	5	Закрепление отсутствует
241	414374,01	2187798,82	Картометрический метод	5	Закрепление отсутствует
242	414378,50	2187790,92	Картометрический метод	5	Закрепление отсутствует
243	414399,36	2187771,63	Картометрический метод	5	Закрепление отсутствует
244	414414,74	2187757,42	Картометрический метод	5	Закрепление отсутствует
245	414439,32	2187734,69	Картометрический метод	5	Закрепление отсутствует
246	414528,47	2187574,25	Картометрический	5	Закрепление

Сведения о местоположении границ объекта					
1. Система координат МСК 47 зона 2					
2. Сведения о характерных точках границ объекта					
Обозначение характерных точек границ	Координаты, м		Метод определения координат характерной точки	Средняя квадратическая погрешность положения характерной точки (Mt), м	Описание обозначения точки на местности (при наличии)
	X	Y			
			метод		отсутствует
247	414582,91	2187490,14	Картометрический метод	5	Закрепление отсутствует
248	414609,17	2187369,90	Картометрический метод	5	Закрепление отсутствует
249	414559,77	2187288,86	Картометрический метод	5	Закрепление отсутствует
250	414550,41	2187238,94	Картометрический метод	5	Закрепление отсутствует
251	414619,53	2187199,26	Картометрический метод	5	Закрепление отсутствует
252	414626,12	2187201,18	Картометрический метод	5	Закрепление отсутствует
253	414773,47	2187225,07	Картометрический метод	5	Закрепление отсутствует
254	414843,68	2187236,46	Картометрический метод	5	Закрепление отсутствует
255	414852,48	2187183,90	Картометрический метод	5	Закрепление отсутствует
256	414833,67	2187170,65	Картометрический метод	5	Закрепление отсутствует
257	414806,29	2186952,44	Картометрический метод	5	Закрепление отсутствует
258	414803,27	2186920,83	Картометрический метод	5	Закрепление отсутствует
259	414800,55	2186892,38	Картометрический метод	5	Закрепление отсутствует
260	414798,87	2186874,74	Картометрический метод	5	Закрепление отсутствует
261	414802,63	2186871,55	Картометрический метод	5	Закрепление отсутствует
262	414818,18	2186858,38	Картометрический метод	5	Закрепление отсутствует
263	414820,39	2186842,59	Картометрический метод	5	Закрепление отсутствует
264	414821,65	2186833,61	Картометрический метод	5	Закрепление отсутствует
265	414825,83	2186803,68	Картометрический метод	5	Закрепление отсутствует
266	414830,02	2186773,75	Картометрический метод	5	Закрепление отсутствует
267	414834,21	2186743,83	Картометрический метод	5	Закрепление отсутствует
268	414838,35	2186714,30	Картометрический метод	5	Закрепление отсутствует
269	414842,53	2186684,37	Картометрический метод	5	Закрепление отсутствует
270	414844,12	2186673,11	Картометрический метод	5	Закрепление отсутствует
271	414846,74	2186654,75	Картометрический метод	5	Закрепление отсутствует

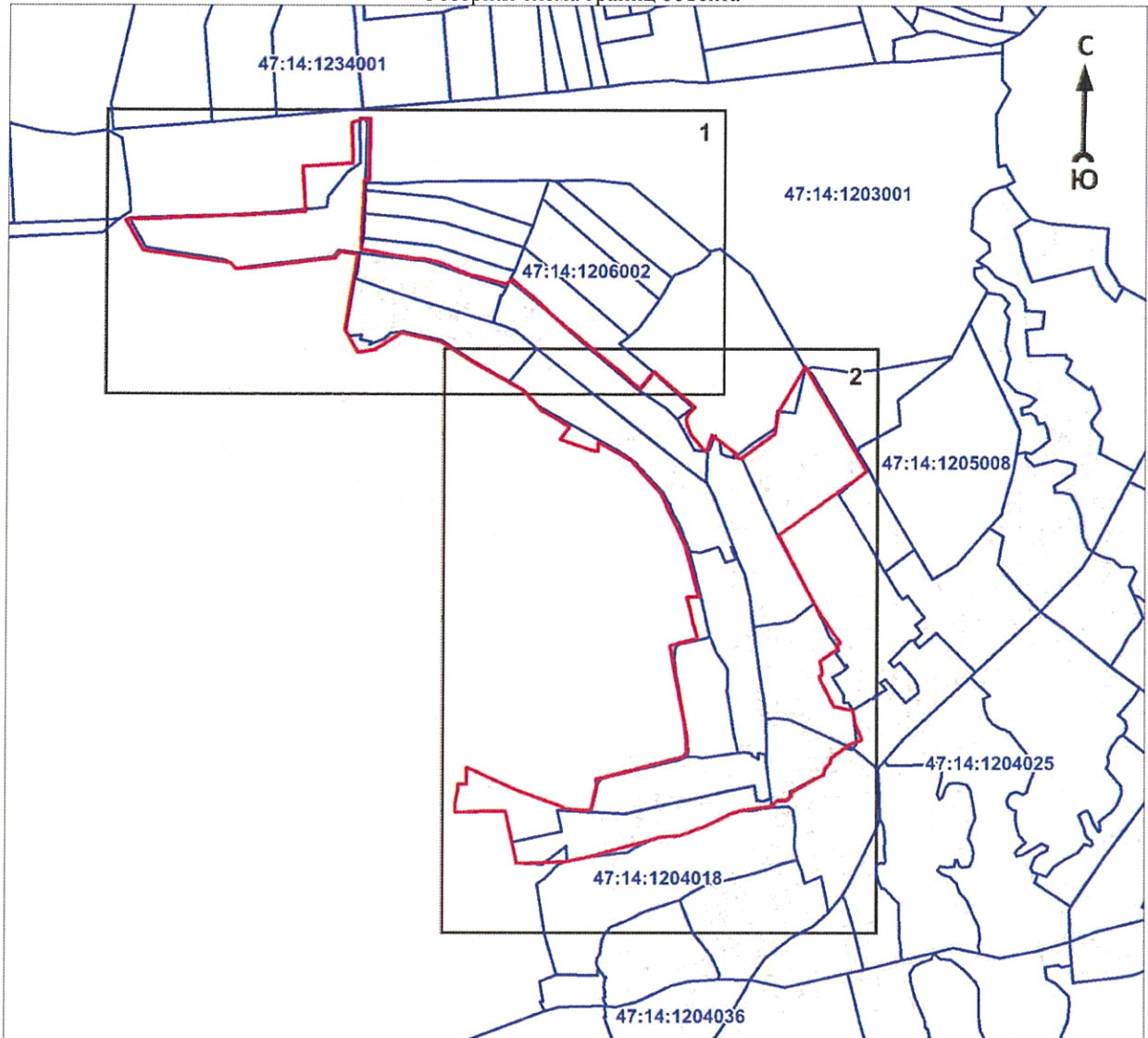
Сведения о местоположении границ объекта					
1. Система координат МСК 47 зона 2					
2. Сведения о характерных точках границ объекта					
Обозначение характерных точек границ	Координаты, м		Метод определения координат характерной точки	Средняя квадратическая погрешность положения характерной точки (Mt), м	Описание обозначения точки на местности (при наличии)
	X	Y			
272	414852,44	2186614,85	Картометрический метод	5	Закрепление отсутствует
273	414855,01	2186596,91	Картометрический метод	5	Закрепление отсутствует
274	414861,72	2186593,02	Картометрический метод	5	Закрепление отсутствует
275	414888,53	2186577,48	Картометрический метод	5	Закрепление отсутствует
276	414943,77	2186545,46	Картометрический метод	5	Закрепление отсутствует
1	414946,07	2186544,13	Картометрический метод	5	Закрепление отсутствует
3. Сведения о характерных точках части (частей) границы объекта					
Обозначение характерных точек части границы	Координаты, м		Метод определения координат характерной точки	Средняя квадратическая погрешность положения характерной точки (Mt), м	Описание обозначения точки на местности (при наличии)
	X	Y			
1	2	3	4	5	6
-	-	-	-	-	-

Раздел 3

Сведения о местоположении измененных (уточненных) границ объекта							
1. Система координат -							
2. Сведения о характерных точках границ объекта							
Обозначение характерных точек границ	Существующие координаты, м		Измененные (уточненные) координаты, м		Метод определения координат характерной точки	Средняя квадратическая погрешность положения характерной точки (Mt), м	Описание обозначения точки на местности (при наличии)
	X	Y	X	Y			
1	2	3	4	5	6	7	8
-	-	-	-	-	-	-	-
3. Сведения о характерных точках части (частей) границы объекта							
Обозначение характерных точек части границы	Существующие координаты, м		Измененные (уточненные) координаты, м		Метод определения координат характерной точки	Средняя квадратическая погрешность положения характерной точки (Mt), м	Описание обозначения точки на местности (при наличии)
	X	Y	X	Y			
1	2	3	4	5	6	7	8
-	-	-	-	-	-	-	-

План границ объекта

Обзорная схема границ объекта



Масштаб 1:20000

Используемые условные знаки и обозначения:

	- характерная точка границы объекта
	- уточняемая (изменяемая) часть границы объекта
	- существующая часть границы объекта, сведения о которой содержатся в Едином государственном реестре недвижимости
	- граница кадастрового квартала
	- граница муниципального образования
	- существующие границы земельного участка, имеющиеся в Едином государственном реестре недвижимости, сведения о которых достаточны для определения их местоположения
:14	- обозначение земельного участка, сведения о котором содержатся в Едином государственном реестре недвижимости
47:14:1311003	- номер кадастрового квартала
1	- область и номер выносного листа

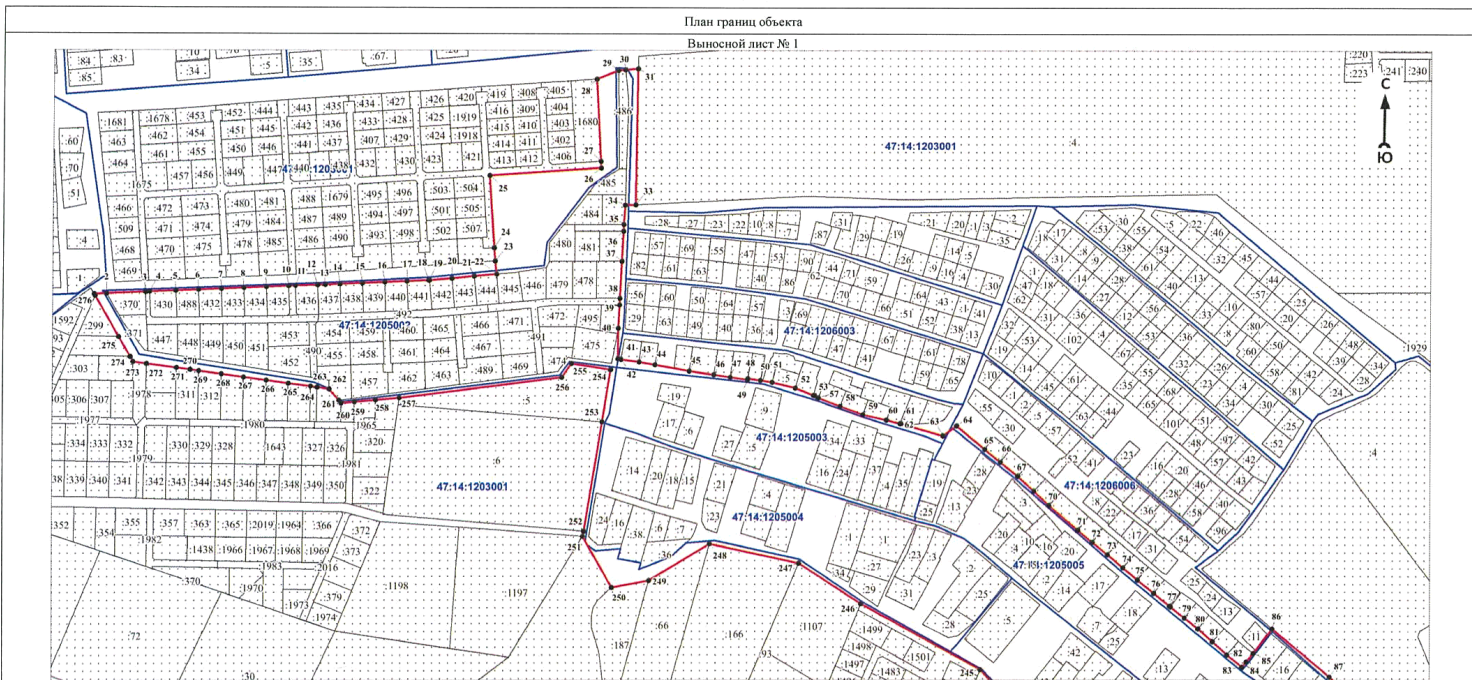
Подпись _____

Дата « ____ » _____ 2020 г.

Место для оттиска печати (при наличии) лица, составившего описание местоположения границ объекта

Раздел 4

План границ объекта
Выносной лист № 1



Масштаб 1:5000

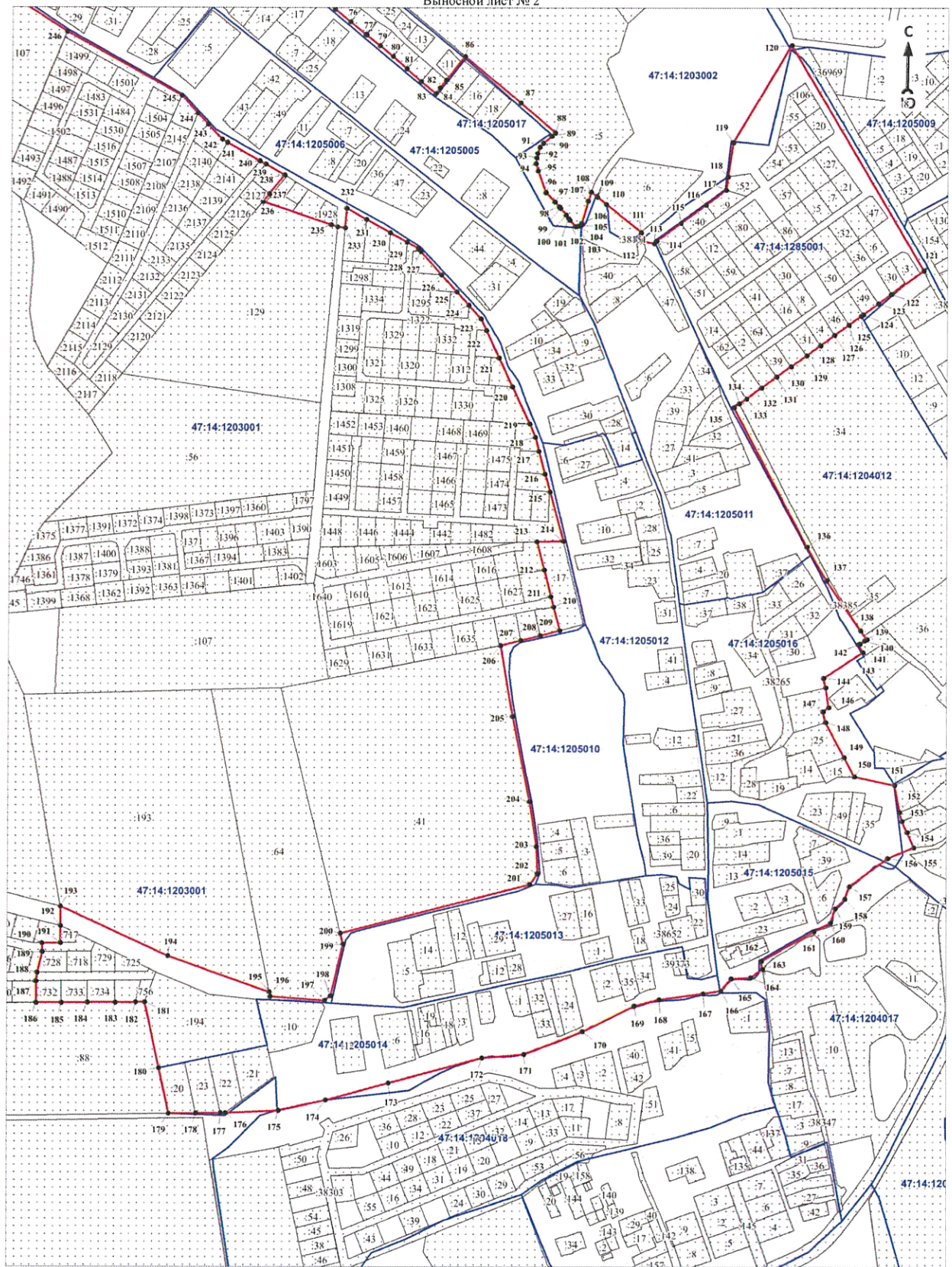
Используемые условные знаки и обозначения:

Условные обозначения представлены на обзорной схеме

Подпись _____

Дата « ____ » _____ 2020 г.

Место для оттиска печати (при наличии) лица, составившего описание местоположения границ объекта



Масштаб 1:5000

Используемые условные знаки и обозначения:

Условные обозначения представлены на обзорной схеме

Подпись _____

Дата « ____ » _____ 2020 г.

Место для оттиска печати (при наличии) лица, составившего описание местоположения границ объекта

ОПИСАНИЕ МЕСТОПОЛОЖЕНИЯ ГРАНИЦ

Граница населённого пункта – деревня Нижняя Кипень муниципального образования Ропшинское сельское поселение
Ломоносовского муниципального района Ленинградской области
(наименование объекта, местоположение границ которого описано (далее - объект))

Раздел 1

Сведения об объекте		
№ п/п	Характеристики объекта	Описание характеристик
1	2	3
1	Местоположение объекта	Ленинградская область, Ломоносовский муниципальный район, Ропшинское сельское поселение, деревня Нижняя Кипень
2	Площадь объекта ± величина погрешности определения площади (P ± ΔP), м ²	254462 ± 8828
3	Иные характеристики объекта	-

Раздел 2

Сведения о местоположении границ объекта					
1. Система координат МСК 47 зона 2					
2. Сведения о характерных точках границ объекта					
Обозначение характерных точек границ	Координаты, м		Метод определения координат характерной точки	Средняя квадратическая погрешность положения характерной точки (Mt), м	Описание обозначения точки на местности (при наличии)
	X	Y			
1	2	3	4	5	6
1	409826,66	2188361,79	Картометрический метод	5	Закрепление отсутствует
2	409822,58	2188493,39	Картометрический метод	5	Закрепление отсутствует
3	409847,00	2188492,80	Картометрический метод	5	Закрепление отсутствует
4	409847,45	2188503,08	Картометрический метод	5	Закрепление отсутствует
5	409850,36	2188546,60	Картометрический метод	5	Закрепление отсутствует
6	409850,48	2188567,15	Картометрический метод	5	Закрепление отсутствует
7	409832,01	2188566,91	Картометрический метод	5	Закрепление отсутствует
8	409811,89	2188566,70	Картометрический метод	5	Закрепление отсутствует
9	409791,89	2188566,42	Картометрический метод	5	Закрепление отсутствует
10	409772,81	2188563,38	Картометрический метод	5	Закрепление отсутствует
11	409772,90	2188562,90	Картометрический метод	5	Закрепление отсутствует
12	409766,17	2188561,41	Картометрический метод	5	Закрепление отсутствует
13	409753,53	2188558,61	Картометрический метод	5	Закрепление отсутствует
14	409734,19	2188554,33	Картометрический метод	5	Закрепление отсутствует
15	409734,76	2188549,92	Картометрический метод	5	Закрепление отсутствует
16	409734,07	2188549,70	Картометрический метод	5	Закрепление отсутствует

Сведения о местоположении границ объекта					
1. Система координат МСК 47 зона 2					
2. Сведения о характерных точках границ объекта					
Обозначение характерных точек границ	Координаты, м		Метод определения координат характерной точки	Средняя квадратическая погрешность положения характерной точки (Mt), м	Описание обозначения точки на местности (при наличии)
	X	Y			
17	409719,71	2188547,61	Картометрический метод	5	Закрепление отсутствует
18	409716,32	2188546,74	Картометрический метод	5	Закрепление отсутствует
19	409715,59	2188546,56	Картометрический метод	5	Закрепление отсутствует
20	409704,06	2188544,73	Картометрический метод	5	Закрепление отсутствует
21	409683,70	2188540,26	Картометрический метод	5	Закрепление отсутствует
22	409683,94	2188539,09	Картометрический метод	5	Закрепление отсутствует
23	409664,73	2188535,04	Картометрический метод	5	Закрепление отсутствует
24	409646,39	2188531,32	Картометрический метод	5	Закрепление отсутствует
25	409624,38	2188526,85	Картометрический метод	5	Закрепление отсутствует
26	409616,20	2188525,19	Картометрический метод	5	Закрепление отсутствует
27	409605,18	2188522,95	Картометрический метод	5	Закрепление отсутствует
28	409587,61	2188519,38	Картометрический метод	5	Закрепление отсутствует
29	409585,91	2188519,06	Картометрический метод	5	Закрепление отсутствует
30	409567,81	2188515,67	Картометрический метод	5	Закрепление отсутствует
31	409561,97	2188514,83	Картометрический метод	5	Закрепление отсутствует
32	409558,38	2188516,02	Картометрический метод	5	Закрепление отсутствует
33	409547,09	2188513,23	Картометрический метод	5	Закрепление отсутствует
34	409546,41	2188513,06	Картометрический метод	5	Закрепление отсутствует
35	409526,48	2188508,95	Картометрический метод	5	Закрепление отсутствует
36	409525,67	2188508,12	Картометрический метод	5	Закрепление отсутствует
37	409509,97	2188505,05	Картометрический метод	5	Закрепление отсутствует
38	409493,05	2188501,75	Картометрический метод	5	Закрепление отсутствует
39	409489,84	2188501,18	Картометрический метод	5	Закрепление отсутствует
40	409484,88	2188500,22	Картометрический метод	5	Закрепление отсутствует
41	409485,32	2188472,09	Картометрический метод	5	Закрепление отсутствует
42	409424,64	2188477,10	Картометрический	5	Закрепление

Сведения о местоположении границ объекта					
1. Система координат МСК 47 зона 2					
2. Сведения о характерных точках границ объекта					
Обозначение характерных точек границ	Координаты, м		Метод определения координат характерной точки	Средняя квадратическая погрешность положения характерной точки (M _t), м	Описание обозначения точки на местности (при наличии)
	X	Y			
			метод		отсутствует
43	409382,94	2188482,64	Картометрический метод	5	Закрепление отсутствует
44	409344,85	2188485,81	Картометрический метод	5	Закрепление отсутствует
45	409286,35	2188488,74	Картометрический метод	5	Закрепление отсутствует
46	409286,39	2188490,18	Картометрический метод	5	Закрепление отсутствует
47	409265,81	2188489,20	Картометрический метод	5	Закрепление отсутствует
48	409264,10	2188489,25	Картометрический метод	5	Закрепление отсутствует
49	409264,86	2188514,03	Картометрический метод	5	Закрепление отсутствует
50	409265,54	2188535,03	Картометрический метод	5	Закрепление отсутствует
51	409265,56	2188538,30	Картометрический метод	5	Закрепление отсутствует
52	409265,75	2188576,73	Картометрический метод	5	Закрепление отсутствует
53	409288,56	2188575,65	Картометрический метод	5	Закрепление отсутствует
54	409288,75	2188575,64	Картометрический метод	5	Закрепление отсутствует
55	409289,77	2188612,37	Картометрический метод	5	Закрепление отсутствует
56	409264,94	2188613,63	Картометрический метод	5	Закрепление отсутствует
57	409264,71	2188614,23	Картометрический метод	5	Закрепление отсутствует
58	409252,68	2188625,59	Картометрический метод	5	Закрепление отсутствует
59	409240,22	2188619,95	Картометрический метод	5	Закрепление отсутствует
60	409232,23	2188614,43	Картометрический метод	5	Закрепление отсутствует
61	409223,30	2188612,73	Картометрический метод	5	Закрепление отсутствует
62	409217,90	2188614,37	Картометрический метод	5	Закрепление отсутствует
63	409212,26	2188616,78	Картометрический метод	5	Закрепление отсутствует
64	409198,77	2188625,95	Картометрический метод	5	Закрепление отсутствует
65	409183,16	2188634,47	Картометрический метод	5	Закрепление отсутствует
66	409170,02	2188644,69	Картометрический метод	5	Закрепление отсутствует
67	409160,04	2188651,03	Картометрический метод	5	Закрепление отсутствует

Сведения о местоположении границ объекта					
1. Система координат МСК 47 зона 2					
2. Сведения о характерных точках границ объекта					
Обозначение характерных точек границ	Координаты, м		Метод определения координат характерной точки	Средняя квадратическая погрешность положения характерной точки (M _t), м	Описание обозначения точки на местности (при наличии)
	X	Y			
68	409155,72	2188661,17	Картометрический метод	5	Закрепление отсутствует
69	409152,71	2188663,48	Картометрический метод	5	Закрепление отсутствует
70	409149,42	2188665,53	Картометрический метод	5	Закрепление отсутствует
71	409147,18	2188666,17	Картометрический метод	5	Закрепление отсутствует
72	409144,86	2188665,82	Картометрический метод	5	Закрепление отсутствует
73	409142,73	2188665,08	Картометрический метод	5	Закрепление отсутствует
74	409142,71	2188659,89	Картометрический метод	5	Закрепление отсутствует
75	409141,77	2188655,90	Картометрический метод	5	Закрепление отсутствует
76	409138,19	2188650,80	Картометрический метод	5	Закрепление отсутствует
77	409133,44	2188645,10	Картометрический метод	5	Закрепление отсутствует
78	409127,84	2188639,74	Картометрический метод	5	Закрепление отсутствует
79	409122,35	2188635,95	Картометрический метод	5	Закрепление отсутствует
80	409107,66	2188631,44	Картометрический метод	5	Закрепление отсутствует
81	409092,97	2188626,93	Картометрический метод	5	Закрепление отсутствует
82	409087,05	2188622,95	Картометрический метод	5	Закрепление отсутствует
83	409084,23	2188615,31	Картометрический метод	5	Закрепление отсутствует
84	409081,88	2188610,15	Картометрический метод	5	Закрепление отсутствует
85	409080,36	2188608,20	Картометрический метод	5	Закрепление отсутствует
86	409076,83	2188607,36	Картометрический метод	5	Закрепление отсутствует
87	409072,67	2188606,91	Картометрический метод	5	Закрепление отсутствует
88	409067,99	2188606,78	Картометрический метод	5	Закрепление отсутствует
89	409063,36	2188607,34	Картометрический метод	5	Закрепление отсутствует
90	409059,04	2188608,40	Картометрический метод	5	Закрепление отсутствует
91	409053,20	2188615,75	Картометрический метод	5	Закрепление отсутствует
92	409045,52	2188625,22	Картометрический метод	5	Закрепление отсутствует
93	409042,72	2188630,94	Картометрический	5	Закрепление

Сведения о местоположении границ объекта					
1. Система координат МСК 47 зона 2					
2. Сведения о характерных точках границ объекта					
Обозначение характерных точек границ	Координаты, м		Метод определения координат характерной точки	Средняя квадратическая погрешность положения характерной точки (M _t), м	Описание обозначения точки на местности (при наличии)
	X	Y			
			метод		отсутствует
94	409039,30	2188637,22	Картометрический метод	5	Закрепление отсутствует
95	409036,33	2188647,82	Картометрический метод	5	Закрепление отсутствует
96	409037,79	2188656,20	Картометрический метод	5	Закрепление отсутствует
97	409040,64	2188661,98	Картометрический метод	5	Закрепление отсутствует
98	409044,63	2188665,93	Картометрический метод	5	Закрепление отсутствует
99	409051,24	2188669,59	Картометрический метод	5	Закрепление отсутствует
100	409060,53	2188675,36	Картометрический метод	5	Закрепление отсутствует
101	409067,47	2188677,60	Картометрический метод	5	Закрепление отсутствует
102	409077,74	2188678,09	Картометрический метод	5	Закрепление отсутствует
103	409083,84	2188677,78	Картометрический метод	5	Закрепление отсутствует
104	409090,05	2188676,69	Картометрический метод	5	Закрепление отсутствует
105	409098,45	2188677,48	Картометрический метод	5	Закрепление отсутствует
106	409100,62	2188679,26	Картометрический метод	5	Закрепление отсутствует
107	409101,65	2188682,15	Картометрический метод	5	Закрепление отсутствует
108	409102,92	2188684,03	Картометрический метод	5	Закрепление отсутствует
109	409103,56	2188686,46	Картометрический метод	5	Закрепление отсутствует
110	409104,26	2188692,50	Картометрический метод	5	Закрепление отсутствует
111	409103,69	2188697,02	Картометрический метод	5	Закрепление отсутствует
112	409102,44	2188698,18	Картометрический метод	5	Закрепление отсутствует
113	409101,13	2188698,79	Картометрический метод	5	Закрепление отсутствует
114	409097,94	2188697,78	Картометрический метод	5	Закрепление отсутствует
115	409093,08	2188698,46	Картометрический метод	5	Закрепление отсутствует
116	409086,14	2188708,03	Картометрический метод	5	Закрепление отсутствует
117	409081,68	2188703,33	Картометрический метод	5	Закрепление отсутствует
118	409075,97	2188700,15	Картометрический метод	5	Закрепление отсутствует

Сведения о местоположении границ объекта					
1. Система координат МСК 47 зона 2					
2. Сведения о характерных точках границ объекта					
Обозначение характерных точек границ	Координаты, м		Метод определения координат характерной точки	Средняя квадратическая погрешность положения характерной точки (M _t), м	Описание обозначения точки на местности (при наличии)
	X	Y			
119	409069,96	2188700,78	Картометрический метод	5	Закрепление отсутствует
120	409065,53	2188703,62	Картометрический метод	5	Закрепление отсутствует
121	409062,93	2188704,04	Картометрический метод	5	Закрепление отсутствует
122	409054,61	2188698,73	Картометрический метод	5	Закрепление отсутствует
123	409043,72	2188698,97	Картометрический метод	5	Закрепление отсутствует
124	409037,96	2188702,49	Картометрический метод	5	Закрепление отсутствует
125	409026,84	2188701,12	Картометрический метод	5	Закрепление отсутствует
126	409018,58	2188703,42	Картометрический метод	5	Закрепление отсутствует
127	409015,56	2188702,53	Картометрический метод	5	Закрепление отсутствует
128	409005,21	2188693,32	Картометрический метод	5	Закрепление отсутствует
129	408994,74	2188690,74	Картометрический метод	5	Закрепление отсутствует
130	408987,24	2188694,60	Картометрический метод	5	Закрепление отсутствует
131	408983,16	2188698,23	Картометрический метод	5	Закрепление отсутствует
132	408981,27	2188698,73	Картометрический метод	5	Закрепление отсутствует
133	408979,52	2188697,72	Картометрический метод	5	Закрепление отсутствует
134	408976,88	2188694,66	Картометрический метод	5	Закрепление отсутствует
135	408972,06	2188695,09	Картометрический метод	5	Закрепление отсутствует
136	408965,08	2188688,22	Картометрический метод	5	Закрепление отсутствует
137	408961,32	2188686,45	Картометрический метод	5	Закрепление отсутствует
138	408954,04	2188675,20	Картометрический метод	5	Закрепление отсутствует
139	408943,28	2188681,26	Картометрический метод	5	Закрепление отсутствует
140	408919,08	2188674,58	Картометрический метод	5	Закрепление отсутствует
141	408921,17	2188655,97	Картометрический метод	5	Закрепление отсутствует
142	408932,38	2188618,45	Картометрический метод	5	Закрепление отсутствует
143	408926,15	2188606,46	Картометрический метод	5	Закрепление отсутствует
144	408919,86	2188597,53	Картометрический	5	Закрепление

Сведения о местоположении границ объекта					
1. Система координат МСК 47 зона 2					
2. Сведения о характерных точках границ объекта					
Обозначение характерных точек границ	Координаты, м		Метод определения координат характерной точки	Средняя квадратическая погрешность положения характерной точки (M _t), м	Описание обозначения точки на местности (при наличии)
	X	Y			
			метод		отсутствует
145	408911,26	2188580,02	Картометрический метод	5	Закрепление отсутствует
146	408900,87	2188560,34	Картометрический метод	5	Закрепление отсутствует
147	408890,64	2188550,76	Картометрический метод	5	Закрепление отсутствует
148	408879,88	2188534,75	Картометрический метод	5	Закрепление отсутствует
149	408862,48	2188513,48	Картометрический метод	5	Закрепление отсутствует
150	408854,11	2188501,77	Картометрический метод	5	Закрепление отсутствует
151	408844,47	2188493,42	Картометрический метод	5	Закрепление отсутствует
152	408837,30	2188482,34	Картометрический метод	5	Закрепление отсутствует
153	408821,94	2188468,73	Картометрический метод	5	Закрепление отсутствует
154	408807,16	2188456,66	Картометрический метод	5	Закрепление отсутствует
155	408764,83	2188429,64	Картометрический метод	5	Закрепление отсутствует
156	408748,87	2188414,81	Картометрический метод	5	Закрепление отсутствует
157	408729,52	2188404,22	Картометрический метод	5	Закрепление отсутствует
158	408735,28	2188350,77	Картометрический метод	5	Закрепление отсутствует
159	408771,38	2188363,58	Картометрический метод	5	Закрепление отсутствует
160	408808,70	2188388,50	Картометрический метод	5	Закрепление отсутствует
161	408830,76	2188394,29	Картометрический метод	5	Закрепление отсутствует
162	408858,55	2188403,14	Картометрический метод	5	Закрепление отсутствует
163	408869,17	2188386,12	Картометрический метод	5	Закрепление отсутствует
164	408842,91	2188366,86	Картометрический метод	5	Закрепление отсутствует
165	408831,21	2188352,67	Картометрический метод	5	Закрепление отсутствует
166	408826,75	2188333,41	Картометрический метод	5	Закрепление отсутствует
167	408901,46	2188314,74	Картометрический метод	5	Закрепление отсутствует
168	408917,01	2188314,71	Картометрический метод	5	Закрепление отсутствует
169	408935,34	2188316,00	Картометрический метод	5	Закрепление отсутствует

Сведения о местоположении границ объекта					
1. Система координат МСК 47 зона 2					
2. Сведения о характерных точках границ объекта					
Обозначение характерных точек границ	Координаты, м		Метод определения координат характерной точки	Средняя квадратическая погрешность положения характерной точки (M _t), м	Описание обозначения точки на местности (при наличии)
	X	Y			
170	408965,84	2188318,32	Картометрический метод	5	Закрепление отсутствует
171	408976,89	2188319,27	Картометрический метод	5	Закрепление отсутствует
172	408997,61	2188323,75	Картометрический метод	5	Закрепление отсутствует
173	409012,19	2188317,09	Картометрический метод	5	Закрепление отсутствует
174	409037,62	2188314,78	Картометрический метод	5	Закрепление отсутствует
175	409045,66	2188312,09	Картометрический метод	5	Закрепление отсутствует
176	409059,12	2188310,82	Картометрический метод	5	Закрепление отсутствует
177	409065,55	2188310,23	Картометрический метод	5	Закрепление отсутствует
178	409070,26	2188309,64	Картометрический метод	5	Закрепление отсутствует
179	409070,25	2188309,27	Картометрический метод	5	Закрепление отсутствует
180	409081,76	2188308,65	Картометрический метод	5	Закрепление отсутствует
181	409133,53	2188305,08	Картометрический метод	5	Закрепление отсутствует
182	409177,55	2188302,46	Картометрический метод	5	Закрепление отсутствует
183	409211,94	2188300,45	Картометрический метод	5	Закрепление отсутствует
184	409228,57	2188299,48	Картометрический метод	5	Закрепление отсутствует
185	409275,87	2188297,50	Картометрический метод	5	Закрепление отсутствует
186	409306,22	2188296,66	Картометрический метод	5	Закрепление отсутствует
187	409310,97	2188296,42	Картометрический метод	5	Закрепление отсутствует
188	409310,74	2188276,66	Картометрический метод	5	Закрепление отсутствует
189	409355,15	2188273,53	Картометрический метод	5	Закрепление отсутствует
190	409389,55	2188275,73	Картометрический метод	5	Закрепление отсутствует
191	409419,21	2188273,92	Картометрический метод	5	Закрепление отсутствует
192	409435,70	2188289,27	Картометрический метод	5	Закрепление отсутствует
193	409452,66	2188306,30	Картометрический метод	5	Закрепление отсутствует
194	409471,28	2188310,76	Картометрический метод	5	Закрепление отсутствует
195	409502,73	2188325,45	Картометрический	5	Закрепление

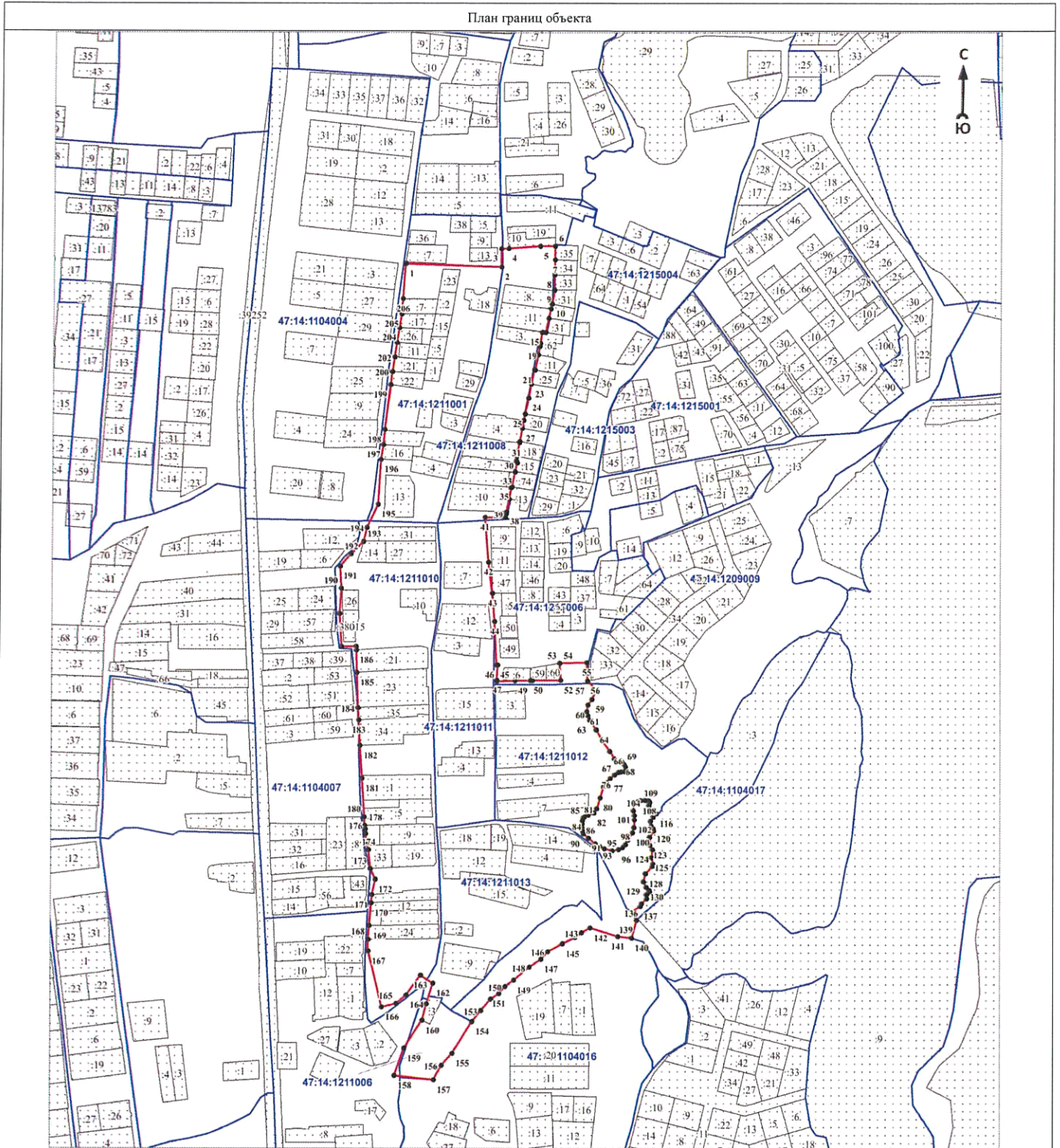
Сведения о местоположении границ объекта					
1. Система координат МСК 47 зона 2					
2. Сведения о характерных точках границ объекта					
Обозначение характерных точек границ	Координаты, м		Метод определения координат характерной точки	Средняя квадратическая погрешность положения характерной точки (Mt), м	Описание обозначения точки на местности (при наличии)
	X	Y			
			метод		отсутствует
196	409563,25	2188329,23	Картометрический метод	5	Закрепление отсутствует
197	409583,17	2188332,77	Картометрический метод	5	Закрепление отсутствует
198	409603,27	2188334,41	Картометрический метод	5	Закрепление отсутствует
199	409663,81	2188342,00	Картометрический метод	5	Закрепление отсутствует
200	409681,38	2188343,99	Картометрический метод	5	Закрепление отсутствует
201	409681,29	2188344,37	Картометрический метод	5	Закрепление отсутствует
202	409701,11	2188347,28	Картометрический метод	5	Закрепление отсутствует
203	409720,85	2188350,31	Картометрический метод	5	Закрепление отсутствует
204	409740,66	2188353,56	Картометрический метод	5	Закрепление отсутствует
205	409758,89	2188356,48	Картометрический метод	5	Закрепление отсутствует
206	409779,43	2188358,15	Картометрический метод	5	Закрепление отсутствует
1	409826,66	2188361,79	Картометрический метод	5	Закрепление отсутствует
3. Сведения о характерных точках части (частей) границы объекта					
Обозначение характерных точек части границы	Координаты, м		Метод определения координат характерной точки	Средняя квадратическая погрешность положения характерной точки (Mt), м	Описание обозначения точки на местности (при наличии)
	X	Y			
1	2	3	4	5	6
-	-	-	-	-	-

Раздел 3

Сведения о местоположении измененных (уточненных) границ объекта							
1. Система координат -							
2. Сведения о характерных точках границ объекта							
Обозначение характерных точек границ	Существующие координаты, м		Измененные (уточненные) координаты, м		Метод определения координат характерной точки	Средняя квадратическая погрешность положения характерной точки (Mt), м	Описание обозначения точки на местности (при наличии)
	X	Y	X	Y			
1	2	3	4	5	6	7	8
-	-	-	-	-	-	-	-

3. Сведения о характерных точках части (частей) границы объекта							
Обозначение характерных точек части границы	Существующие координаты, м		Измененные (уточненные) координаты, м		Метод определения координат характерной точки	Средняя квадратическая погрешность положения характерной точки (Mt), м	Описание обозначения точки на местности (при наличии)
	X	Y	X	Y			
1	2	3	4	5	6	7	8
-	-	-	-	-	-	-	-

План границ объекта



Масштаб 1:5000

Используемые условные знаки и обозначения:

- 1 - характеристическая точка границы объекта
- уточняемая (изменяемая) часть границы объекта
- существующая часть границы объекта, сведения о которой содержатся в Едином государственном реестре недвижимости
- граница кадастрового квартала
- граница муниципального образования
- существующие границы земельного участка, имеющиеся в Едином государственном реестре недвижимости, сведения о которых достаточны для определения их местоположения
- :14 - обозначение земельного участка, сведения о котором содержатся в Едином государственном реестре недвижимости
- 47:14:1311003 - номер кадастрового квартала
- 1 - область и номер выносного листа

Подпись _____

Дата « ____ » _____ 20 ____ г.

Место для оттиска печати (при наличии) лица, составившего описание местоположения границ объекта

ОПИСАНИЕ МЕСТОПОЛОЖЕНИЯ ГРАНИЦ

Граница населённого пункта – деревня Олики муниципального образования Ропшинское сельское поселение
Ломоносовского муниципального района Ленинградской области
(наименование объекта, местоположение границ которого описано (далее - объект))

Раздел 1

Сведения об объекте		
№ п/п	Характеристики объекта	Описание характеристик
1	2	3
1	Местоположение объекта	Ленинградская область, Ломоносовский муниципальный район, Ропшинское сельское поселение, деревня Олики
2	Площадь объекта ± величина погрешности определения площади (P ± ΔP), м ²	1423414 ± 20879
3	Иные характеристики объекта	-

Раздел 2

Сведения о местоположении границ объекта					
1. Система координат МСК 47 зона 2					
2. Сведения о характерных точках границ объекта					
Обозначение характерных точек границ	Координаты, м		Метод определения координат характерной точки	Средняя квадратическая погрешность положения характерной точки (M), м	Описание обозначения точки на местности (при наличии)
	X	Y			
1	2	3	4	5	6
1	418983,11	2192942,80	Картометрический метод	5	Закрепление отсутствует
2	418944,83	2193041,96	Картометрический метод	5	Закрепление отсутствует
3	418933,54	2193039,75	Картометрический метод	5	Закрепление отсутствует
4	418856,01	2192978,94	Картометрический метод	5	Закрепление отсутствует
5	418833,24	2192955,12	Картометрический метод	5	Закрепление отсутствует
6	418807,74	2192948,02	Картометрический метод	5	Закрепление отсутствует
7	418799,60	2192950,73	Картометрический метод	5	Закрепление отсутствует
8	418792,07	2192960,56	Картометрический метод	5	Закрепление отсутствует
9	418786,64	2192974,35	Картометрический метод	5	Закрепление отсутствует
10	418774,25	2193005,28	Картометрический метод	5	Закрепление отсутствует
11	418761,27	2193017,84	Картометрический метод	5	Закрепление отсутствует
12	418750,23	2193018,03	Картометрический метод	5	Закрепление отсутствует
13	418727,32	2193002,15	Картометрический метод	5	Закрепление отсутствует
14	418714,49	2192974,36	Картометрический метод	5	Закрепление отсутствует
15	418732,82	2192924,58	Картометрический метод	5	Закрепление отсутствует
16	418744,12	2192908,70	Картометрический метод	5	Закрепление отсутствует

Сведения о местоположении границ объекта					
1. Система координат МСК 47 зона 2					
2. Сведения о характерных точках границ объекта					
Обозначение характерных точек границ	Координаты, м		Метод определения координат характерной точки	Средняя квадратическая погрешность положения характерной точки (M _t), м	Описание обозначения точки на местности (при наличии)
	X	Y			
17	418728,54	2192876,32	Картометрический метод	5	Закрепление отсутствует
18	418711,13	2192861,36	Картометрический метод	5	Закрепление отсутствует
19	418710,60	2192847,82	Картометрический метод	5	Закрепление отсутствует
20	418694,54	2192826,41	Картометрический метод	5	Закрепление отсутствует
21	418655,83	2192800,90	Картометрический метод	5	Закрепление отсутствует
22	418649,60	2192805,66	Картометрический метод	5	Закрепление отсутствует
23	418635,01	2192835,35	Картометрический метод	5	Закрепление отсутствует
24	418601,22	2192868,70	Картометрический метод	5	Закрепление отсутствует
25	418590,62	2192866,86	Картометрический метод	5	Закрепление отсутствует
26	418569,93	2192816,83	Картометрический метод	5	Закрепление отсутствует
27	418532,14	2192762,33	Картометрический метод	5	Закрепление отсутствует
28	418510,58	2192758,24	Картометрический метод	5	Закрепление отсутствует
29	418455,03	2192775,63	Картометрический метод	5	Закрепление отсутствует
30	418418,29	2192780,50	Картометрический метод	5	Закрепление отсутствует
31	418360,26	2192779,99	Картометрический метод	5	Закрепление отсутствует
32	418349,57	2192776,93	Картометрический метод	5	Закрепление отсутствует
33	418339,14	2192770,83	Картометрический метод	5	Закрепление отсутствует
34	418331,98	2192759,55	Картометрический метод	5	Закрепление отсутствует
35	418348,81	2192737,23	Картометрический метод	5	Закрепление отсутствует
36	418343,97	2192698,55	Картометрический метод	5	Закрепление отсутствует
37	418344,48	2192684,04	Картометрический метод	5	Закрепление отсутствует
38	418348,71	2192668,80	Картометрический метод	5	Закрепление отсутствует
39	418324,97	2192645,58	Картометрический метод	5	Закрепление отсутствует
40	418320,67	2192628,32	Картометрический метод	5	Закрепление отсутствует
41	418321,92	2192618,91	Картометрический метод	5	Закрепление отсутствует
42	418315,65	2192609,72	Картометрический	5	Закрепление

Сведения о местоположении границ объекта					
1. Система координат МСК 47 зона 2					
2. Сведения о характерных точках границ объекта					
Обозначение характерных точек границ	Координаты, м		Метод определения координат характерной точки	Средняя квадратическая погрешность положения характерной точки (M _t), м	Описание обозначения точки на местности (при наличии)
	X	Y			
			метод		отсутствует
43	418308,13	2192609,09	Картометрический метод	5	Закрепление отсутствует
44	418237,92	2192629,99	Картометрический метод	5	Закрепление отсутствует
45	418229,98	2192629,78	Картометрический метод	5	Закрепление отсутствует
46	418214,94	2192621,42	Картометрический метод	5	Закрепление отсутствует
47	418209,09	2192620,38	Картометрический метод	5	Закрепление отсутствует
48	418175,24	2192624,14	Картометрический метод	5	Закрепление отсутствует
49	418162,70	2192622,88	Картометрический метод	5	Закрепление отсутствует
50	418153,50	2192618,70	Картометрический метод	5	Закрепление отсутствует
51	418121,12	2192579,21	Картометрический метод	5	Закрепление отсутствует
52	418111,09	2192576,91	Картометрический метод	5	Закрепление отсутствует
53	418077,03	2192562,70	Картометрический метод	5	Закрепление отсутствует
54	418073,27	2192556,02	Картометрический метод	5	Закрепление отсутствует
55	418073,68	2192547,45	Картометрический метод	5	Закрепление отсутствует
56	418079,53	2192540,97	Картометрический метод	5	Закрепление отсутствует
57	418090,40	2192537,42	Картометрический метод	5	Закрепление отсутствует
58	418126,34	2192538,47	Картометрический метод	5	Закрепление отсутствует
59	418131,77	2192537,42	Картометрический метод	5	Закрепление отсутствует
60	418136,16	2192534,50	Картометрический метод	5	Закрепление отсутствует
61	418137,62	2192530,32	Картометрический метод	5	Закрепление отсутствует
62	418132,82	2192502,73	Картометрический метод	5	Закрепление отсутствует
63	418120,07	2192466,58	Картометрический метод	5	Закрепление отсутствует
64	418114,85	2192462,20	Картометрический метод	5	Закрепление отсутствует
65	418101,47	2192461,57	Картометрический метод	5	Закрепление отсутствует
66	418083,97	2192480,58	Картометрический метод	5	Закрепление отсутствует
67	418080,58	2192497,25	Картометрический метод	5	Закрепление отсутствует

Сведения о местоположении границ объекта					
1. Система координат МСК 47 зона 2					
2. Сведения о характерных точках границ объекта					
Обозначение характерных точек границ	Координаты, м		Метод определения координат характерной точки	Средняя квадратическая погрешность положения характерной точки (M _t), м	Описание обозначения точки на местности (при наличии)
	X	Y			
68	418071,54	2192509,58	Картометрический метод	5	Закрепление отсутствует
69	418064,47	2192507,90	Картометрический метод	5	Закрепление отсутствует
70	418057,39	2192498,29	Картометрический метод	5	Закрепление отсутствует
71	418049,18	2192480,11	Картометрический метод	5	Закрепление отсутствует
72	418018,88	2192419,31	Картометрический метод	5	Закрепление отсутствует
73	417971,24	2192351,61	Картометрический метод	5	Закрепление отсутствует
74	417972,29	2192336,56	Картометрический метод	5	Закрепление отсутствует
75	417976,68	2192329,46	Картометрический метод	5	Закрепление отсутствует
76	417975,49	2192316,87	Картометрический метод	5	Закрепление отсутствует
77	417960,72	2192289,22	Картометрический метод	5	Закрепление отсутствует
78	417922,94	2192257,69	Картометрический метод	5	Закрепление отсутствует
79	417899,99	2192252,14	Картометрический метод	5	Закрепление отсутствует
80	417886,82	2192254,23	Картометрический метод	5	Закрепление отсутствует
81	417876,38	2192251,52	Картометрический метод	5	Закрепление отсутствует
82	417868,02	2192243,99	Картометрический метод	5	Закрепление отсутствует
83	417851,72	2192213,28	Картометрический метод	5	Закрепление отсутствует
84	417844,41	2192206,80	Картометрический метод	5	Закрепление отсутствует
85	417830,82	2192206,59	Картометрический метод	5	Закрепление отсутствует
86	417821,21	2192212,23	Картометрический метод	5	Закрепление отсутствует
87	417813,27	2192221,43	Картометрический метод	5	Закрепление отсутствует
88	417805,75	2192238,98	Картометрический метод	5	Закрепление отсутствует
89	417796,35	2192242,74	Картометрический метод	5	Закрепление отсутствует
90	417789,03	2192240,02	Картометрический метод	5	Закрепление отсутствует
91	417783,18	2192239,82	Картометрический метод	5	Закрепление отсутствует
92	417771,27	2192232,71	Картометрический метод	5	Закрепление отсутствует
93	417768,56	2192227,70	Картометрический	5	Закрепление

Сведения о местоположении границ объекта					
1. Система координат МСК 47 зона 2					
2. Сведения о характерных точках границ объекта					
Обозначение характерных точек границ	Координаты, м		Метод определения координат характерной точки	Средняя квадратическая погрешность положения характерной точки (M _t), м	Описание обозначения точки на местности (при наличии)
	X	Y			
			метод		отсутствует
94	417771,90	2192198,86	Картометрический метод	5	Закрепление отсутствует
95	417778,79	2192174,62	Картометрический метод	5	Закрепление отсутствует
96	417778,59	2192166,89	Картометрический метод	5	Закрепление отсутствует
97	417753,13	2192154,79	Картометрический метод	5	Закрепление отсутствует
98	417732,62	2192158,95	Картометрический метод	5	Закрепление отсутствует
99	417713,18	2192156,86	Картометрический метод	5	Закрепление отсутствует
100	417706,29	2192159,79	Картометрический метод	5	Закрепление отсутствует
101	417703,15	2192163,76	Картометрический метод	5	Закрепление отсутствует
102	417672,65	2192182,98	Картометрический метод	5	Закрепление отсутствует
103	417668,88	2192191,76	Картометрический метод	5	Закрепление отсутствует
104	417667,84	2192208,26	Картометрический метод	5	Закрепление отсутствует
105	417663,87	2192213,49	Картометрический метод	5	Закрепление отсутствует
106	417651,54	2192219,55	Картометрический метод	5	Закрепление отсутствует
107	417647,57	2192217,46	Картометрический метод	5	Закрепление отсутствует
108	417644,44	2192197,82	Картометрический метод	5	Закрепление отсутствует
109	417647,36	2192186,11	Картометрический метод	5	Закрепление отсутствует
110	417648,41	2192170,23	Картометрический метод	5	Закрепление отсутствует
111	417657,81	2192116,32	Картометрический метод	5	Закрепление отсутствует
112	417653,63	2192102,74	Картометрический метод	5	Закрепление отсутствует
113	417643,60	2192096,47	Картометрический метод	5	Закрепление отсутствует
114	417637,75	2192098,35	Картометрический метод	5	Закрепление отсутствует
115	417622,71	2192113,19	Картометрический метод	5	Закрепление отсутствует
116	417621,87	2192126,56	Картометрический метод	5	Закрепление отсутствует
117	417624,79	2192141,61	Картометрический метод	5	Закрепление отсутствует
118	417625,21	2192161,25	Картометрический метод	5	Закрепление отсутствует

Сведения о местоположении границ объекта					
1. Система координат МСК 47 зона 2					
2. Сведения о характерных точках границ объекта					
Обозначение характерных точек границ	Координаты, м		Метод определения координат характерной точки	Средняя квадратическая погрешность положения характерной точки (Mt), м	Описание обозначения точки на местности (при наличии)
	X	Y			
119	417609,54	2192180,26	Картометрический метод	5	Закрепление отсутствует
120	417593,45	2192191,34	Картометрический метод	5	Закрепление отсутствует
121	417588,44	2192191,96	Картометрический метод	5	Закрепление отсутствует
122	417583,21	2192188,41	Картометрический метод	5	Закрепление отсутствует
123	417580,71	2192182,14	Картометрический метод	5	Закрепление отсутствует
124	417590,11	2192144,32	Картометрический метод	5	Закрепление отсутствует
125	417587,39	2192134,08	Картометрический метод	5	Закрепление отсутствует
126	417572,35	2192130,11	Картометрический метод	5	Закрепление отсутствует
127	417553,33	2192130,95	Картометрический метод	5	Закрепление отсутствует
128	417514,68	2192128,02	Картометрический метод	5	Закрепление отсутствует
129	417475,81	2192121,34	Картометрический метод	5	Закрепление отсутствует
130	417450,94	2192108,38	Картометрический метод	5	Закрепление отсутствует
131	417413,16	2192090,28	Картометрический метод	5	Закрепление отсутствует
132	417368,13	2192084,96	Картометрический метод	5	Закрепление отсутствует
133	417360,71	2192080,15	Картометрический метод	5	Закрепление отсутствует
134	417357,78	2192075,66	Картометрический метод	5	Закрепление отсутствует
135	417358,62	2192070,64	Картометрический метод	5	Закрепление отсутствует
136	417364,68	2192066,46	Картометрический метод	5	Закрепление отсутствует
137	417394,04	2192060,09	Картометрический метод	5	Закрепление отсутствует
138	417402,19	2192054,76	Картометрический метод	5	Закрепление отсутствует
139	417412,43	2192034,18	Картометрический метод	5	Закрепление отсутствует
140	417405,01	2192015,37	Картометрический метод	5	Закрепление отсутствует
141	417390,28	2192004,51	Картометрический метод	5	Закрепление отсутствует
142	417386,41	2192004,19	Картометрический метод	5	Закрепление отсутствует
143	417382,13	2192006,28	Картометрический метод	5	Закрепление отсутствует
144	417366,87	2192023,00	Картометрический	5	Закрепление

Сведения о местоположении границ объекта					
1. Система координат МСК 47 зона 2					
2. Сведения о характерных точках границ объекта					
Обозначение характерных точек границ	Координаты, м		Метод определения координат характерной точки	Средняя квадратическая погрешность положения характерной точки (M _t), м	Описание обозначения точки на местности (при наличии)
	X	Y			
			метод		отсутствует
145	417362,59	2192024,46	Картометрический метод	5	Закрепление отсутствует
146	417356,43	2192023,73	Картометрический метод	5	Закрепление отсутствует
147	417303,46	2192001,16	Картометрический метод	5	Закрепление отсутствует
148	417297,08	2191999,49	Картометрический метод	5	Закрепление отсутствует
149	417284,55	2191999,60	Картометрический метод	5	Закрепление отсутствует
150	417274,10	2192002,73	Картометрический метод	5	Закрепление отсутствует
151	417270,55	2192006,60	Картометрический метод	5	Закрепление отсутствует
152	417270,65	2192011,61	Картометрический метод	5	Закрепление отсутствует
153	417273,05	2192015,27	Картометрический метод	5	Закрепление отсутствует
154	417280,99	2192022,06	Картометрический метод	5	Закрепление отсутствует
155	417281,72	2192025,51	Картометрический метод	5	Закрепление отсутствует
156	417280,48	2192029,16	Картометрический метод	5	Закрепление отсутствует
157	417276,19	2192032,72	Картометрический метод	5	Закрепление отсутствует
158	417269,60	2192035,75	Картометрический метод	5	Закрепление отсутствует
159	417236,59	2192044,52	Картометрический метод	5	Закрепление отсутствует
160	417225,10	2192046,09	Картометрический метод	5	Закрепление отсутствует
161	417216,43	2192044,63	Картометрический метод	5	Закрепление отсутствует
162	417205,35	2192039,93	Картометрический метод	5	Закрепление отсутствует
163	417199,19	2192035,02	Картометрический метод	5	Закрепление отсутствует
164	417196,68	2192034,81	Картометрический метод	5	Закрепление отсутствует
165	417193,13	2192042,33	Картометрический метод	5	Закрепление отсутствует
166	417210,68	2192052,78	Картометрический метод	5	Закрепление отсутствует
167	417229,17	2192059,57	Картометрический метод	5	Закрепление отсутствует
168	417241,71	2192065,73	Картометрический метод	5	Закрепление отсутствует
169	417242,96	2192068,87	Картометрический метод	5	Закрепление отсутствует

Сведения о местоположении границ объекта					
1. Система координат МСК 47 зона 2					
2. Сведения о характерных точках границ объекта					
Обозначение характерных точек границ	Координаты, м		Метод определения координат характерной точки	Средняя квадратическая погрешность положения характерной точки (M _t), м	Описание обозначения точки на местности (при наличии)
	X	Y			
170	417235,87	2192088,97	Картометрический метод	5	Закрепление отсутствует
171	417229,70	2192103,50	Картометрический метод	5	Закрепление отсутствует
172	417221,63	2192132,57	Картометрический метод	5	Закрепление отсутствует
173	417215,90	2192149,00	Картометрический метод	5	Закрепление отсутствует
174	417213,07	2192153,00	Картометрический метод	5	Закрепление отсутствует
175	417146,71	2192112,71	Картометрический метод	5	Закрепление отсутствует
176	417141,80	2192122,83	Картометрический метод	5	Закрепление отсутствует
177	417128,66	2192124,34	Картометрический метод	5	Закрепление отсутствует
178	417125,88	2192130,51	Картометрический метод	5	Закрепление отсутствует
179	417122,62	2192136,32	Картометрический метод	5	Закрепление отсутствует
180	417103,06	2192130,20	Картометрический метод	5	Закрепление отсутствует
181	417080,61	2192123,19	Картометрический метод	5	Закрепление отсутствует
182	417048,78	2192113,24	Картометрический метод	5	Закрепление отсутствует
183	417033,30	2192108,39	Картометрический метод	5	Закрепление отсутствует
184	416993,10	2192095,83	Картометрический метод	5	Закрепление отсутствует
185	416967,07	2192087,69	Картометрический метод	5	Закрепление отсутствует
186	416938,79	2192078,85	Картометрический метод	5	Закрепление отсутствует
187	416908,91	2192069,51	Картометрический метод	5	Закрепление отсутствует
188	416878,86	2192060,11	Картометрический метод	5	Закрепление отсутствует
189	416839,99	2192047,96	Картометрический метод	5	Закрепление отсутствует
190	416828,98	2192068,78	Картометрический метод	5	Закрепление отсутствует
191	416810,27	2192104,15	Картометрический метод	5	Закрепление отсутствует
192	416791,67	2192139,31	Картометрический метод	5	Закрепление отсутствует
193	416780,54	2192160,36	Картометрический метод	5	Закрепление отсутствует
194	416779,97	2192161,42	Картометрический метод	5	Закрепление отсутствует
195	416758,08	2192202,39	Картометрический	5	Закрепление

Сведения о местоположении границ объекта					
1. Система координат МСК 47 зона 2					
2. Сведения о характерных точках границ объекта					
Обозначение характерных точек границ	Координаты, м		Метод определения координат характерной точки	Средняя квадратическая погрешность положения характерной точки (M _t), м	Описание обозначения точки на местности (при наличии)
	X	Y			
			метод		отсутствует
196	416736,92	2192241,96	Картометрический метод	5	Закрепление отсутствует
197	416719,56	2192274,42	Картометрический метод	5	Закрепление отсутствует
198	416748,25	2192290,67	Картометрический метод	5	Закрепление отсутствует
199	416774,23	2192305,39	Картометрический метод	5	Закрепление отсутствует
200	416800,20	2192320,11	Картометрический метод	5	Закрепление отсутствует
201	416826,19	2192334,83	Картометрический метод	5	Закрепление отсутствует
202	416852,17	2192349,55	Картометрический метод	5	Закрепление отсутствует
203	416877,82	2192364,07	Картометрический метод	5	Закрепление отсутствует
204	416878,15	2192364,26	Картометрический метод	5	Закрепление отсутствует
205	416904,13	2192378,98	Картометрический метод	5	Закрепление отсутствует
206	416926,47	2192391,64	Картометрический метод	5	Закрепление отсутствует
207	416935,42	2192396,71	Картометрический метод	5	Закрепление отсутствует
208	416948,65	2192404,20	Картометрический метод	5	Закрепление отсутствует
209	416949,09	2192404,45	Картометрический метод	5	Закрепление отсутствует
210	416970,86	2192416,73	Картометрический метод	5	Закрепление отсутствует
211	416993,09	2192429,28	Картометрический метод	5	Закрепление отсутствует
212	417015,35	2192441,85	Картометрический метод	5	Закрепление отсутствует
213	417037,63	2192454,42	Картометрический метод	5	Закрепление отсутствует
214	417061,97	2192468,15	Картометрический метод	5	Закрепление отсутствует
215	417086,33	2192481,90	Картометрический метод	5	Закрепление отсутствует
216	417110,71	2192495,66	Картометрический метод	5	Закрепление отсутствует
217	417135,12	2192509,44	Картометрический метод	5	Закрепление отсутствует
218	417159,56	2192523,23	Картометрический метод	5	Закрепление отсутствует
219	417184,03	2192537,04	Картометрический метод	5	Закрепление отсутствует
220	417188,97	2192539,83	Картометрический метод	5	Закрепление отсутствует

Сведения о местоположении границ объекта					
1. Система координат МСК 47 зона 2					
2. Сведения о характерных точках границ объекта					
Обозначение характерных точек границ	Координаты, м		Метод определения координат характерной точки	Средняя квадратическая погрешность положения характерной точки (Mt), м	Описание обозначения точки на местности (при наличии)
	X	Y			
221	417208,61	2192550,65	Картометрический метод	5	Закрепление отсутствует
222	417232,83	2192564,00	Картометрический метод	5	Закрепление отсутствует
223	417408,14	2192660,98	Картометрический метод	5	Закрепление отсутствует
224	417438,98	2192730,55	Картометрический метод	5	Закрепление отсутствует
225	417453,74	2192727,60	Картометрический метод	5	Закрепление отсутствует
226	417459,47	2192757,05	Картометрический метод	5	Закрепление отсутствует
227	417461,61	2192781,58	Картометрический метод	5	Закрепление отсутствует
228	417538,73	2192857,78	Картометрический метод	5	Закрепление отсутствует
229	417612,75	2192931,18	Картометрический метод	5	Закрепление отсутствует
230	417585,08	2193164,66	Картометрический метод	5	Закрепление отсутствует
231	417517,79	2193169,75	Картометрический метод	5	Закрепление отсутствует
232	417429,96	2193192,30	Картометрический метод	5	Закрепление отсутствует
233	417426,95	2193193,21	Картометрический метод	5	Закрепление отсутствует
234	417407,16	2193199,18	Картометрический метод	5	Закрепление отсутствует
235	417397,16	2193201,65	Картометрический метод	5	Закрепление отсутствует
236	417365,78	2193209,41	Картометрический метод	5	Закрепление отсутствует
237	417342,60	2193215,15	Картометрический метод	5	Закрепление отсутствует
238	417316,94	2193221,49	Картометрический метод	5	Закрепление отсутствует
239	417311,29	2193222,89	Картометрический метод	5	Закрепление отсутствует
240	417293,58	2193225,22	Картометрический метод	5	Закрепление отсутствует
241	417288,57	2193224,08	Картометрический метод	5	Закрепление отсутствует
242	417258,70	2193217,29	Картометрический метод	5	Закрепление отсутствует
243	417234,79	2193211,85	Картометрический метод	5	Закрепление отсутствует
244	417211,11	2193206,47	Картометрический метод	5	Закрепление отсутствует
245	417190,40	2193201,76	Картометрический метод	5	Закрепление отсутствует
246	417159,80	2193194,18	Картометрический	5	Закрепление

Сведения о местоположении границ объекта					
1. Система координат МСК 47 зона 2					
2. Сведения о характерных точках границ объекта					
Обозначение характерных точек границ	Координаты, м		Метод определения координат характерной точки	Средняя квадратическая погрешность положения характерной точки (Mt), м	Описание обозначения точки на местности (при наличии)
	X	Y			
			метод		отсутствует
247	417149,07	2193191,53	Картометрический метод	5	Закрепление отсутствует
248	417108,05	2193181,37	Картометрический метод	5	Закрепление отсутствует
249	417089,12	2193175,41	Картометрический метод	5	Закрепление отсутствует
250	417077,81	2193161,37	Картометрический метод	5	Закрепление отсутствует
251	417062,14	2193141,93	Картометрический метод	5	Закрепление отсутствует
252	417046,37	2193122,37	Картометрический метод	5	Закрепление отсутствует
253	417032,97	2193105,75	Картометрический метод	5	Закрепление отсутствует
254	417030,71	2193102,96	Картометрический метод	5	Закрепление отсутствует
255	417014,76	2193083,32	Картометрический метод	5	Закрепление отсутствует
256	416998,40	2193063,17	Картометрический метод	5	Закрепление отсутствует
257	416981,22	2193042,01	Картометрический метод	5	Закрепление отсутствует
258	416963,95	2193020,73	Картометрический метод	5	Закрепление отсутствует
259	416945,76	2192998,33	Картометрический метод	5	Закрепление отсутствует
260	416926,44	2192974,52	Картометрический метод	5	Закрепление отсутствует
261	416923,28	2192970,63	Картометрический метод	5	Закрепление отсутствует
262	416917,88	2192954,94	Картометрический метод	5	Закрепление отсутствует
263	416883,83	2192924,17	Картометрический метод	5	Закрепление отсутствует
264	416822,07	2192868,34	Картометрический метод	5	Закрепление отсутствует
265	416808,34	2192856,45	Картометрический метод	5	Закрепление отсутствует
266	416799,97	2192849,52	Картометрический метод	5	Закрепление отсутствует
267	416781,47	2192840,56	Картометрический метод	5	Закрепление отсутствует
268	416751,87	2192829,05	Картометрический метод	5	Закрепление отсутствует
269	416647,04	2192774,39	Картометрический метод	5	Закрепление отсутствует
270	416636,48	2192767,65	Картометрический метод	5	Закрепление отсутствует
271	416563,52	2192728,52	Картометрический метод	5	Закрепление отсутствует

Сведения о местоположении границ объекта					
1. Система координат МСК 47 зона 2					
2. Сведения о характерных точках границ объекта					
Обозначение характерных точек границ	Координаты, м		Метод определения координат характерной точки	Средняя квадратическая погрешность положения характерной точки (Mt), м	Описание обозначения точки на местности (при наличии)
	X	Y			
272	416498,59	2192693,70	Картометрический метод	5	Закрепление отсутствует
273	416461,66	2192644,70	Картометрический метод	5	Закрепление отсутствует
274	416498,41	2192632,56	Картометрический метод	5	Закрепление отсутствует
275	416620,11	2192403,79	Картометрический метод	5	Закрепление отсутствует
276	416702,02	2192251,67	Картометрический метод	5	Закрепление отсутствует
277	416751,06	2192164,54	Картометрический метод	5	Закрепление отсутствует
278	416785,18	2192103,91	Картометрический метод	5	Закрепление отсутствует
279	416738,76	2192077,28	Картометрический метод	5	Закрепление отсутствует
280	416765,05	2192022,78	Картометрический метод	5	Закрепление отсутствует
281	416761,08	2192017,59	Картометрический метод	5	Закрепление отсутствует
282	416677,89	2191990,31	Картометрический метод	5	Закрепление отсутствует
283	416607,21	2191964,18	Картометрический метод	5	Закрепление отсутствует
284	416598,84	2191961,08	Картометрический метод	5	Закрепление отсутствует
285	416570,71	2191950,68	Картометрический метод	5	Закрепление отсутствует
286	416512,75	2191929,26	Картометрический метод	5	Закрепление отсутствует
287	416492,70	2191921,52	Картометрический метод	5	Закрепление отсутствует
288	416464,71	2191910,73	Картометрический метод	5	Закрепление отсутствует
289	416436,72	2191899,93	Картометрический метод	5	Закрепление отсутствует
290	416433,06	2191898,52	Картометрический метод	5	Закрепление отсутствует
291	416431,20	2191897,82	Картометрический метод	5	Закрепление отсутствует
292	416403,14	2191887,22	Картометрический метод	5	Закрепление отсутствует
293	416398,45	2191885,44	Картометрический метод	5	Закрепление отсутствует
294	416214,24	2191781,18	Картометрический метод	5	Закрепление отсутствует
295	416228,45	2191757,24	Картометрический метод	5	Закрепление отсутствует
296	416235,62	2191745,01	Картометрический метод	5	Закрепление отсутствует
297	416272,57	2191683,87	Картометрический	5	Закрепление

Сведения о местоположении границ объекта					
1. Система координат МСК 47 зона 2					
2. Сведения о характерных точках границ объекта					
Обозначение характерных точек границ	Координаты, м		Метод определения координат характерной точки	Средняя квадратическая погрешность положения характерной точки (M _t), м	Описание обозначения точки на местности (при наличии)
	X	Y			
			метод		отсутствует
298	416258,68	2191656,39	Картометрический метод	5	Закрепление отсутствует
299	416235,27	2191625,78	Картометрический метод	5	Закрепление отсутствует
300	416208,21	2191604,78	Картометрический метод	5	Закрепление отсутствует
301	416199,54	2191600,39	Картометрический метод	5	Закрепление отсутствует
302	416184,08	2191595,06	Картометрический метод	5	Закрепление отсутствует
303	416164,54	2191587,33	Картометрический метод	5	Закрепление отсутствует
304	416159,01	2191582,73	Картометрический метод	5	Закрепление отсутствует
305	416145,54	2191563,82	Картометрический метод	5	Закрепление отсутствует
306	416158,20	2191557,77	Картометрический метод	5	Закрепление отсутствует
307	416189,48	2191545,01	Картометрический метод	5	Закрепление отсутствует
308	416206,46	2191534,32	Картометрический метод	5	Закрепление отсутствует
309	416211,94	2191523,39	Картометрический метод	5	Закрепление отсутствует
310	416194,30	2191498,13	Картометрический метод	5	Закрепление отсутствует
311	416162,74	2191469,18	Картометрический метод	5	Закрепление отсутствует
312	416141,74	2191470,16	Картометрический метод	5	Закрепление отсутствует
313	416127,94	2191454,06	Картометрический метод	5	Закрепление отсутствует
314	416098,66	2191468,57	Картометрический метод	5	Закрепление отсутствует
315	416092,56	2191460,39	Картометрический метод	5	Закрепление отсутствует
316	416072,60	2191422,15	Картометрический метод	5	Закрепление отсутствует
317	416061,01	2191391,54	Картометрический метод	5	Закрепление отсутствует
318	416033,53	2191341,28	Картометрический метод	5	Закрепление отсутствует
319	416009,36	2191323,64	Картометрический метод	5	Закрепление отсутствует
320	415999,36	2191312,66	Картометрический метод	5	Закрепление отсутствует
321	415997,07	2191303,67	Картометрический метод	5	Закрепление отсутствует
322	415857,38	2191144,55	Картометрический метод	5	Закрепление отсутствует

Сведения о местоположении границ объекта					
1. Система координат МСК 47 зона 2					
2. Сведения о характерных точках границ объекта					
Обозначение характерных точек границ	Координаты, м		Метод определения координат характерной точки	Средняя квадратическая погрешность положения характерной точки (M _t), м	Описание обозначения точки на местности (при наличии)
	X	Y			
323	415853,30	2191136,19	Картометрический метод	5	Закрепление отсутствует
324	415848,81	2191107,57	Картометрический метод	5	Закрепление отсутствует
325	415860,09	2191109,76	Картометрический метод	5	Закрепление отсутствует
326	415867,51	2191108,09	Картометрический метод	5	Закрепление отсутствует
327	415881,83	2191107,57	Картометрический метод	5	Закрепление отсутствует
328	415895,51	2191102,13	Картометрический метод	5	Закрепление отсутствует
329	415924,04	2191101,30	Картометрический метод	5	Закрепление отсутствует
330	415932,39	2191095,34	Картометрический метод	5	Закрепление отсутствует
331	415937,09	2191085,31	Картометрический метод	5	Закрепление отсутствует
332	415937,61	2191082,74	Картометрический метод	5	Закрепление отсутствует
333	415939,95	2191082,59	Картометрический метод	5	Закрепление отсутствует
334	415948,14	2191079,26	Картометрический метод	5	Закрепление отсутствует
335	415954,86	2191069,12	Картометрический метод	5	Закрепление отсутствует
336	415964,18	2191051,59	Картометрический метод	5	Закрепление отсутствует
337	415975,26	2191026,86	Картометрический метод	5	Закрепление отсутствует
338	415981,26	2191018,51	Картометрический метод	5	Закрепление отсутствует
339	415985,81	2191014,67	Картометрический метод	5	Закрепление отсутствует
340	415992,18	2191016,00	Картометрический метод	5	Закрепление отсутствует
341	415996,06	2191020,26	Картометрический метод	5	Закрепление отсутствует
342	416002,90	2191031,74	Картометрический метод	5	Закрепление отсутствует
343	415989,48	2191055,94	Картометрический метод	5	Закрепление отсутствует
344	415992,21	2191059,71	Картометрический метод	5	Закрепление отсутствует
345	416001,16	2191066,48	Картометрический метод	5	Закрепление отсутствует
346	416004,78	2191065,96	Картометрический метод	5	Закрепление отсутствует
347	416017,66	2191048,44	Картометрический метод	5	Закрепление отсутствует
348	416020,80	2191036,81	Картометрический	5	Закрепление

Сведения о местоположении границ объекта					
1. Система координат МСК 47 зона 2					
2. Сведения о характерных точках границ объекта					
Обозначение характерных точек границ	Координаты, м		Метод определения координат характерной точки	Средняя квадратическая погрешность положения характерной точки (Mt), м	Описание обозначения точки на местности (при наличии)
	X	Y			
			метод		отсутствует
349	416019,32	2191026,05	Картометрический метод	5	Закрепление отсутствует
350	416015,34	2191013,97	Картометрический метод	5	Закрепление отсутствует
351	416011,35	2191010,39	Картометрический метод	5	Закрепление отсутствует
352	416007,40	2191002,70	Картометрический метод	5	Закрепление отсутствует
353	416007,80	2190996,96	Картометрический метод	5	Закрепление отсутствует
354	416013,12	2190995,13	Картометрический метод	5	Закрепление отсутствует
355	416018,70	2190994,79	Картометрический метод	5	Закрепление отсутствует
356	416038,69	2190999,68	Картометрический метод	5	Закрепление отсутствует
357	416041,11	2190997,78	Картометрический метод	5	Закрепление отсутствует
358	416047,93	2190982,23	Картометрический метод	5	Закрепление отсутствует
359	416053,15	2190963,15	Картометрический метод	5	Закрепление отсутствует
360	416048,72	2190941,89	Картометрический метод	5	Закрепление отсутствует
361	416042,53	2190932,69	Картометрический метод	5	Закрепление отсутствует
362	416042,56	2190931,27	Картометрический метод	5	Закрепление отсутствует
363	416046,74	2190924,96	Картометрический метод	5	Закрепление отсутствует
364	416063,54	2190922,38	Картометрический метод	5	Закрепление отсутствует
365	416082,46	2190913,58	Картометрический метод	5	Закрепление отсутствует
366	416082,50	2190907,47	Картометрический метод	5	Закрепление отсутствует
367	416032,54	2190878,84	Картометрический метод	5	Закрепление отсутствует
368	416032,93	2190874,44	Картометрический метод	5	Закрепление отсутствует
369	416037,15	2190870,31	Картометрический метод	5	Закрепление отсутствует
370	416052,68	2190863,67	Картометрический метод	5	Закрепление отсутствует
371	416055,29	2190854,13	Картометрический метод	5	Закрепление отсутствует
372	416077,87	2190832,10	Картометрический метод	5	Закрепление отсутствует
373	416077,94	2190829,61	Картометрический метод	5	Закрепление отсутствует

Сведения о местоположении границ объекта					
1. Система координат МСК 47 зона 2					
2. Сведения о характерных точках границ объекта					
Обозначение характерных точек границ	Координаты, м		Метод определения координат характерной точки	Средняя квадратическая погрешность положения характерной точки (Mt), м	Описание обозначения точки на местности (при наличии)
	X	Y			
374	416074,75	2190826,58	Картометрический метод	5	Закрепление отсутствует
375	416054,54	2190815,61	Картометрический метод	5	Закрепление отсутствует
376	416048,66	2190810,16	Картометрический метод	5	Закрепление отсутствует
377	416033,90	2190790,86	Картометрический метод	5	Закрепление отсутствует
378	416019,78	2190756,83	Картометрический метод	5	Закрепление отсутствует
379	416012,41	2190732,13	Картометрический метод	5	Закрепление отсутствует
380	416014,39	2190715,96	Картометрический метод	5	Закрепление отсутствует
381	416011,64	2190698,40	Картометрический метод	5	Закрепление отсутствует
382	416003,75	2190692,82	Картометрический метод	5	Закрепление отсутствует
383	415969,71	2190687,63	Картометрический метод	5	Закрепление отсутствует
384	415962,31	2190682,60	Картометрический метод	5	Закрепление отсутствует
385	415957,32	2190661,48	Картометрический метод	5	Закрепление отсутствует
386	415949,32	2190650,94	Картометрический метод	5	Закрепление отсутствует
387	415932,14	2190621,89	Картометрический метод	5	Закрепление отсутствует
388	415918,02	2190601,33	Картометрический метод	5	Закрепление отсутствует
389	415908,56	2190600,62	Картометрический метод	5	Закрепление отсутствует
390	415888,17	2190606,77	Картометрический метод	5	Закрепление отсутствует
391	415871,50	2190610,15	Картометрический метод	5	Закрепление отсутствует
392	415856,56	2190605,28	Картометрический метод	5	Закрепление отсутствует
393	415836,18	2190590,09	Картометрический метод	5	Закрепление отсутствует
394	415808,32	2190561,26	Картометрический метод	5	Закрепление отсутствует
395	415804,08	2190530,81	Картометрический метод	5	Закрепление отсутствует
396	415812,16	2190506,13	Картометрический метод	5	Закрепление отсутствует
397	415826,27	2190476,48	Картометрический метод	5	Закрепление отсутствует
398	415841,17	2190485,34	Картометрический метод	5	Закрепление отсутствует
399	415877,96	2190504,41	Картометрический	5	Закрепление

Сведения о местоположении границ объекта					
1. Система координат МСК 47 зона 2					
2. Сведения о характерных точках границ объекта					
Обозначение характерных точек границ	Координаты, м		Метод определения координат характерной точки	Средняя квадратическая погрешность положения характерной точки (Mt), м	Описание обозначения точки на местности (при наличии)
	X	Y			
			метод		отсутствует
400	415886,67	2190511,88	Картометрический метод	5	Закрепление отсутствует
401	415889,70	2190514,83	Картометрический метод	5	Закрепление отсутствует
402	415893,86	2190520,36	Картометрический метод	5	Закрепление отсутствует
403	415897,10	2190524,96	Картометрический метод	5	Закрепление отсутствует
404	415912,64	2190550,20	Картометрический метод	5	Закрепление отсутствует
405	415917,75	2190569,87	Картометрический метод	5	Закрепление отсутствует
406	415924,69	2190580,96	Картометрический метод	5	Закрепление отсутствует
407	415947,78	2190597,18	Картометрический метод	5	Закрепление отсутствует
408	415955,47	2190605,64	Картометрический метод	5	Закрепление отсутствует
409	415968,06	2190623,13	Картометрический метод	5	Закрепление отсутствует
410	415981,48	2190642,40	Картометрический метод	5	Закрепление отсутствует
411	415994,86	2190660,83	Картометрический метод	5	Закрепление отсутствует
412	416006,22	2190676,24	Картометрический метод	5	Закрепление отсутствует
413	416021,06	2190697,30	Картометрический метод	5	Закрепление отсутствует
414	416026,25	2190705,30	Картометрический метод	5	Закрепление отсутствует
415	416032,09	2190714,60	Картометрический метод	5	Закрепление отсутствует
416	416039,34	2190727,22	Картометрический метод	5	Закрепление отсутствует
417	416045,62	2190739,05	Картометрический метод	5	Закрепление отсутствует
418	416061,10	2190770,15	Картометрический метод	5	Закрепление отсутствует
419	416071,92	2190794,28	Картометрический метод	5	Закрепление отсутствует
420	416086,80	2190829,32	Картометрический метод	5	Закрепление отсутствует
421	416109,99	2190884,91	Картометрический метод	5	Закрепление отсутствует
422	416121,04	2190910,73	Картометрический метод	5	Закрепление отсутствует
423	416138,62	2190953,79	Картометрический метод	5	Закрепление отсутствует
424	416151,25	2190981,22	Картометрический метод	5	Закрепление отсутствует

Сведения о местоположении границ объекта					
1. Система координат МСК 47 зона 2					
2. Сведения о характерных точках границ объекта					
Обозначение характерных точек границ	Координаты, м		Метод определения координат характерной точки	Средняя квадратическая погрешность положения характерной точки (Mt), м	Описание обозначения точки на местности (при наличии)
	X	Y			
425	416164,06	2191008,24	Картометрический метод	5	Закрепление отсутствует
426	416177,20	2191035,86	Картометрический метод	5	Закрепление отсутствует
427	416186,74	2191058,56	Картометрический метод	5	Закрепление отсутствует
428	416193,47	2191076,83	Картометрический метод	5	Закрепление отсутствует
429	416197,90	2191090,59	Картометрический метод	5	Закрепление отсутствует
430	416208,34	2191126,77	Картометрический метод	5	Закрепление отсутствует
431	416214,76	2191149,17	Картометрический метод	5	Закрепление отсутствует
432	416223,87	2191155,75	Картометрический метод	5	Закрепление отсутствует
433	416239,27	2191154,26	Картометрический метод	5	Закрепление отсутствует
434	416382,69	2191140,48	Картометрический метод	5	Закрепление отсутствует
435	416553,34	2191371,94	Картометрический метод	5	Закрепление отсутствует
436	416578,31	2191411,18	Картометрический метод	5	Закрепление отсутствует
437	416627,25	2191439,67	Картометрический метод	5	Закрепление отсутствует
438	416662,77	2191458,28	Картометрический метод	5	Закрепление отсутствует
439	416783,38	2191524,06	Картометрический метод	5	Закрепление отсутствует
440	416783,26	2191534,94	Картометрический метод	5	Закрепление отсутствует
441	416919,67	2191609,87	Картометрический метод	5	Закрепление отсутствует
442	417178,38	2191759,25	Картометрический метод	5	Закрепление отсутствует
443	417209,34	2191707,71	Картометрический метод	5	Закрепление отсутствует
444	417210,63	2191705,81	Картометрический метод	5	Закрепление отсутствует
445	417226,08	2191729,31	Картометрический метод	5	Закрепление отсутствует
446	417312,33	2191860,44	Картометрический метод	5	Закрепление отсутствует
447	417313,71	2191862,70	Картометрический метод	5	Закрепление отсутствует
448	417288,20	2191892,99	Картометрический метод	5	Закрепление отсутствует
449	417272,14	2191912,07	Картометрический метод	5	Закрепление отсутствует
450	417276,38	2191913,79	Картометрический	5	Закрепление

Сведения о местоположении границ объекта					
1. Система координат МСК 47 зона 2					
2. Сведения о характерных точках границ объекта					
Обозначение характерных точек границ	Координаты, м		Метод определения координат характерной точки	Средняя квадратическая погрешность положения характерной точки (Mt), м	Описание обозначения точки на местности (при наличии)
	X	Y			
			метод		отсутствует
451	417302,33	2191920,64	Картометрический метод	5	Закрепление отсутствует
452	417302,30	2191920,83	Картометрический метод	5	Закрепление отсутствует
453	417312,34	2191924,06	Картометрический метод	5	Закрепление отсутствует
454	417351,82	2191937,68	Картометрический метод	5	Закрепление отсутствует
455	417390,68	2191951,62	Картометрический метод	5	Закрепление отсутствует
456	417442,92	2191969,88	Картометрический метод	5	Закрепление отсутствует
457	417452,92	2191973,18	Картометрический метод	5	Закрепление отсутствует
458	417465,92	2191976,00	Картометрический метод	5	Закрепление отсутствует
459	417489,94	2191984,68	Картометрический метод	5	Закрепление отсутствует
460	417509,96	2191993,28	Картометрический метод	5	Закрепление отсутствует
461	417516,78	2191997,23	Картометрический метод	5	Закрепление отсутствует
462	417527,06	2192003,56	Картометрический метод	5	Закрепление отсутствует
463	417537,16	2192010,98	Картометрический метод	5	Закрепление отсутствует
464	417545,94	2192017,37	Картометрический метод	5	Закрепление отсутствует
465	417571,44	2192036,01	Картометрический метод	5	Закрепление отсутствует
466	417583,60	2192045,50	Картометрический метод	5	Закрепление отсутствует
467	417596,60	2192054,89	Картометрический метод	5	Закрепление отсутствует
468	417615,36	2192069,04	Картометрический метод	5	Закрепление отсутствует
469	417631,10	2192080,92	Картометрический метод	5	Закрепление отсутствует
470	417647,66	2192092,02	Картометрический метод	5	Закрепление отсутствует
471	417658,30	2192098,60	Картометрический метод	5	Закрепление отсутствует
472	417676,16	2192108,30	Картометрический метод	5	Закрепление отсутствует
473	417694,90	2192117,18	Картометрический метод	5	Закрепление отсутствует
474	417704,66	2192121,28	Картометрический метод	5	Закрепление отсутствует
475	417723,68	2192128,31	Картометрический метод	5	Закрепление отсутствует

Сведения о местоположении границ объекта					
1. Система координат МСК 47 зона 2					
2. Сведения о характерных точках границ объекта					
Обозначение характерных точек границ	Координаты, м		Метод определения координат характерной точки	Средняя квадратическая погрешность положения характерной точки (M _t), м	Описание обозначения точки на местности (при наличии)
	X	Y			
476	417734,48	2192132,00	Картометрический метод	5	Закрепление отсутствует
477	417752,72	2192137,34	Картометрический метод	5	Закрепление отсутствует
478	417766,47	2192145,66	Картометрический метод	5	Закрепление отсутствует
479	417775,64	2192148,94	Картометрический метод	5	Закрепление отсутствует
480	417792,70	2192150,16	Картометрический метод	5	Закрепление отсутствует
481	417800,90	2192151,28	Картометрический метод	5	Закрепление отсутствует
482	417819,26	2192159,63	Картометрический метод	5	Закрепление отсутствует
483	417836,26	2192169,10	Картометрический метод	5	Закрепление отсутствует
484	417847,62	2192176,53	Картометрический метод	5	Закрепление отсутствует
485	417889,86	2192210,48	Картометрический метод	5	Закрепление отсутствует
486	417915,72	2192231,69	Картометрический метод	5	Закрепление отсутствует
487	417942,72	2192253,44	Картометрический метод	5	Закрепление отсутствует
488	417975,24	2192279,32	Картометрический метод	5	Закрепление отсутствует
489	418007,20	2192303,86	Картометрический метод	5	Закрепление отсутствует
490	418029,22	2192320,20	Картометрический метод	5	Закрепление отсутствует
491	418060,62	2192342,55	Картометрический метод	5	Закрепление отсутствует
492	418098,06	2192367,20	Картометрический метод	5	Закрепление отсутствует
493	418124,56	2192384,70	Картометрический метод	5	Закрепление отсутствует
494	418143,20	2192398,24	Картометрический метод	5	Закрепление отсутствует
495	418174,36	2192422,78	Картометрический метод	5	Закрепление отсутствует
496	418181,20	2192428,95	Картометрический метод	5	Закрепление отсутствует
497	418196,03	2192442,30	Картометрический метод	5	Закрепление отсутствует
498	418212,22	2192457,45	Картометрический метод	5	Закрепление отсутствует
499	418231,80	2192476,27	Картометрический метод	5	Закрепление отсутствует
500	418252,31	2192497,37	Картометрический метод	5	Закрепление отсутствует
501	418272,76	2192521,19	Картометрический	5	Закрепление

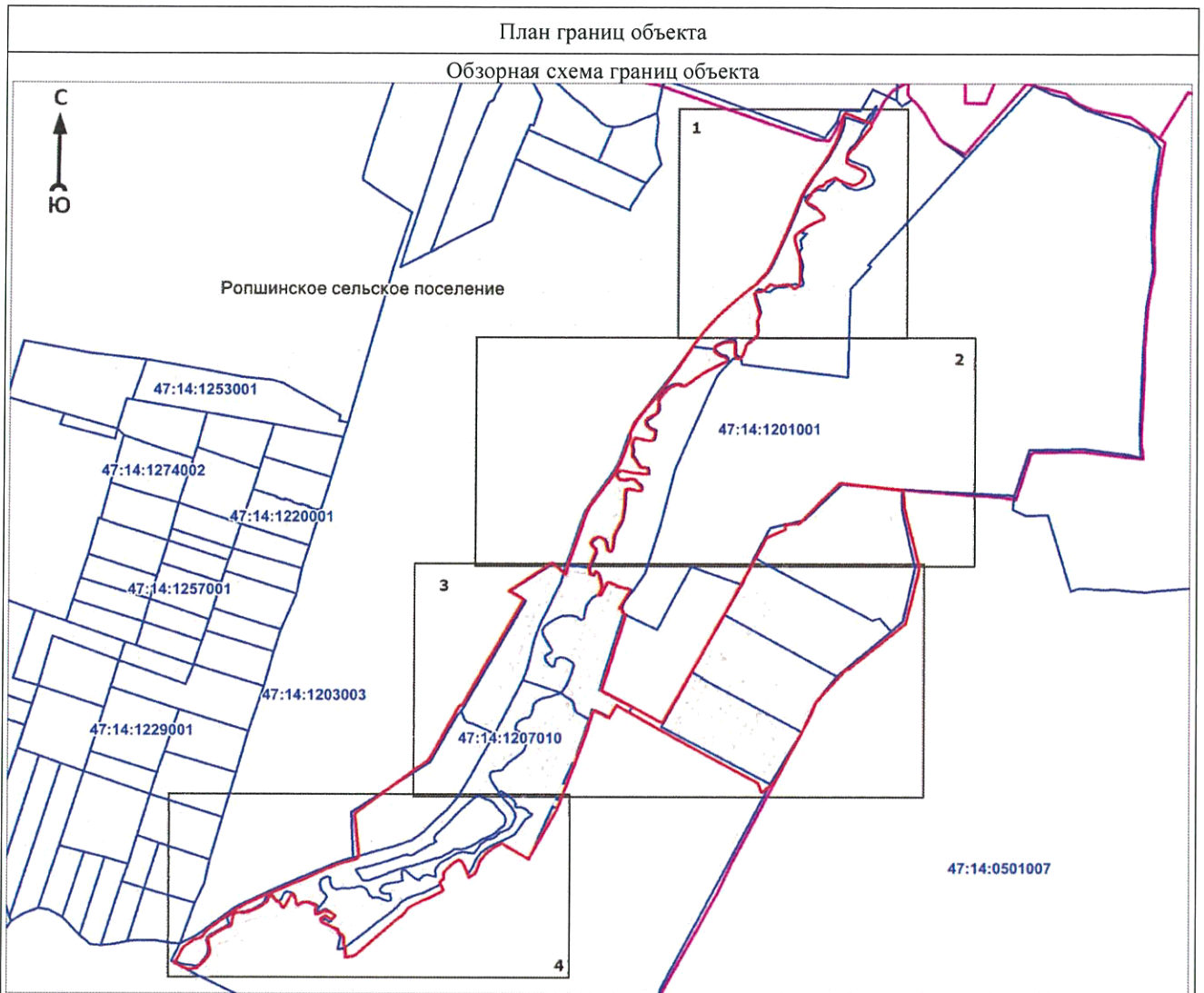
Сведения о местоположении границ объекта					
1. Система координат МСК 47 зона 2					
2. Сведения о характерных точках границ объекта					
Обозначение характерных точек границ	Координаты, м		Метод определения координат характерной точки	Средняя квадратическая погрешность положения характерной точки (Mt), м	Описание обозначения точки на местности (при наличии)
	X	Y			
			метод		отсутствует
502	418304,10	2192558,56	Картометрический метод	5	Закрепление отсутствует
503	418333,76	2192594,26	Картометрический метод	5	Закрепление отсутствует
504	418349,84	2192617,61	Картометрический метод	5	Закрепление отсутствует
505	418357,26	2192621,18	Картометрический метод	5	Закрепление отсутствует
506	418365,58	2192630,55	Картометрический метод	5	Закрепление отсутствует
507	418381,34	2192646,08	Картометрический метод	5	Закрепление отсутствует
508	418389,98	2192653,12	Картометрический метод	5	Закрепление отсутствует
509	418401,90	2192661,32	Картометрический метод	5	Закрепление отсутствует
510	418410,58	2192666,94	Картометрический метод	5	Закрепление отсутствует
511	418425,56	2192674,88	Картометрический метод	5	Закрепление отсутствует
512	418445,21	2192684,92	Картометрический метод	5	Закрепление отсутствует
513	418466,12	2192694,91	Картометрический метод	5	Закрепление отсутствует
514	418496,32	2192708,72	Картометрический метод	5	Закрепление отсутствует
515	418545,26	2192730,12	Картометрический метод	5	Закрепление отсутствует
516	418601,82	2192754,23	Картометрический метод	5	Закрепление отсутствует
517	418653,25	2192774,60	Картометрический метод	5	Закрепление отсутствует
518	418676,62	2192784,76	Картометрический метод	5	Закрепление отсутствует
519	418686,55	2192789,42	Картометрический метод	5	Закрепление отсутствует
520	418705,20	2192799,38	Картометрический метод	5	Закрепление отсутствует
521	418714,47	2192804,94	Картометрический метод	5	Закрепление отсутствует
522	418723,46	2192810,69	Картометрический метод	5	Закрепление отсутствует
523	418734,52	2192818,35	Картометрический метод	5	Закрепление отсутствует
524	418755,76	2192834,06	Картометрический метод	5	Закрепление отсутствует
525	418781,84	2192853,35	Картометрический метод	5	Закрепление отсутствует
526	418802,03	2192867,83	Картометрический метод	5	Закрепление отсутствует

Сведения о местоположении границ объекта					
1. Система координат МСК 47 зона 2					
2. Сведения о характерных точках границ объекта					
Обозначение характерных точек границ	Координаты, м		Метод определения координат характерной точки	Средняя квадратическая погрешность положения характерной точки (Mt), м	Описание обозначения точки на местности (при наличии)
	X	Y			
527	418815,56	2192876,64	Картометрический метод	5	Закрепление отсутствует
528	418829,86	2192885,68	Картометрический метод	5	Закрепление отсутствует
529	418839,82	2192891,32	Картометрический метод	5	Закрепление отсутствует
530	418872,87	2192907,16	Картометрический метод	5	Закрепление отсутствует
531	418899,36	2192918,98	Картометрический метод	5	Закрепление отсутствует
532	418920,72	2192926,35	Картометрический метод	5	Закрепление отсутствует
533	418938,44	2192931,06	Картометрический метод	5	Закрепление отсутствует
534	418950,33	2192933,37	Картометрический метод	5	Закрепление отсутствует
535	418970,92	2192936,32	Картометрический метод	5	Закрепление отсутствует
1	418983,11	2192942,80	Картометрический метод	5	Закрепление отсутствует
3. Сведения о характерных точках части (частей) границы объекта					
Обозначение характерных точек части границы	Координаты, м		Метод определения координат характерной точки	Средняя квадратическая погрешность положения характерной точки (Mt), м	Описание обозначения точки на местности (при наличии)
	X	Y			
1	2	3	4	5	6
-	-	-	-	-	-

Раздел 3

Сведения о местоположении измененных (уточненных) границ объекта							
1. Система координат -							
2. Сведения о характерных точках границ объекта							
Обозначение характерных точек границ	Существующие координаты, м		Измененные (уточненные) координаты, м		Метод определения координат характерной точки	Средняя квадратическая погрешность положения характерной точки (Mt), м	Описание обозначения точки на местности (при наличии)
	X	Y	X	Y			
1	2	3	4	5	6	7	8
-	-	-	-	-	-	-	-
3. Сведения о характерных точках части (частей) границы объекта							
Обозначение характерных точек части границы	Существующие координаты, м		Измененные (уточненные) координаты, м		Метод определения координат характерной точки	Средняя квадратическая погрешность положения характерной точки (Mt), м	Описание обозначения точки на местности (при наличии)
	X	Y	X	Y			

3. Сведения о характерных точках части (частей) границы объекта							
Обозначение характерных точек части границы	Существующие координаты, м		Измененные (уточненные) координаты, м		Метод определения координат характерной точки	Средняя квадратическая погрешность положения характерной точки (Mt), м	Описание обозначения точки на местности (при наличии)
	X	Y	X	Y			
1	2	3	4	5	6	7	8
-	-	-	-	-	-	-	-



Используемые условные знаки и обозначения:

● - 1	- характерная точка границы объекта
	- уточняемая (изменяемая) часть границы объекта
	- существующая часть границы объекта, сведения о которой содержатся в Едином государственном реестре недвижимости
	- граница кадастрового квартала
	- граница муниципального образования
	- существующие границы земельного участка, имеющиеся в Едином государственном реестре недвижимости, сведения о которых достаточны для определения их местоположения
:14	- обозначение земельного участка, сведения о котором содержатся в Едином государственном реестре недвижимости
47:14:1311003	- номер кадастрового квартала
1	- область и номер выносного листа

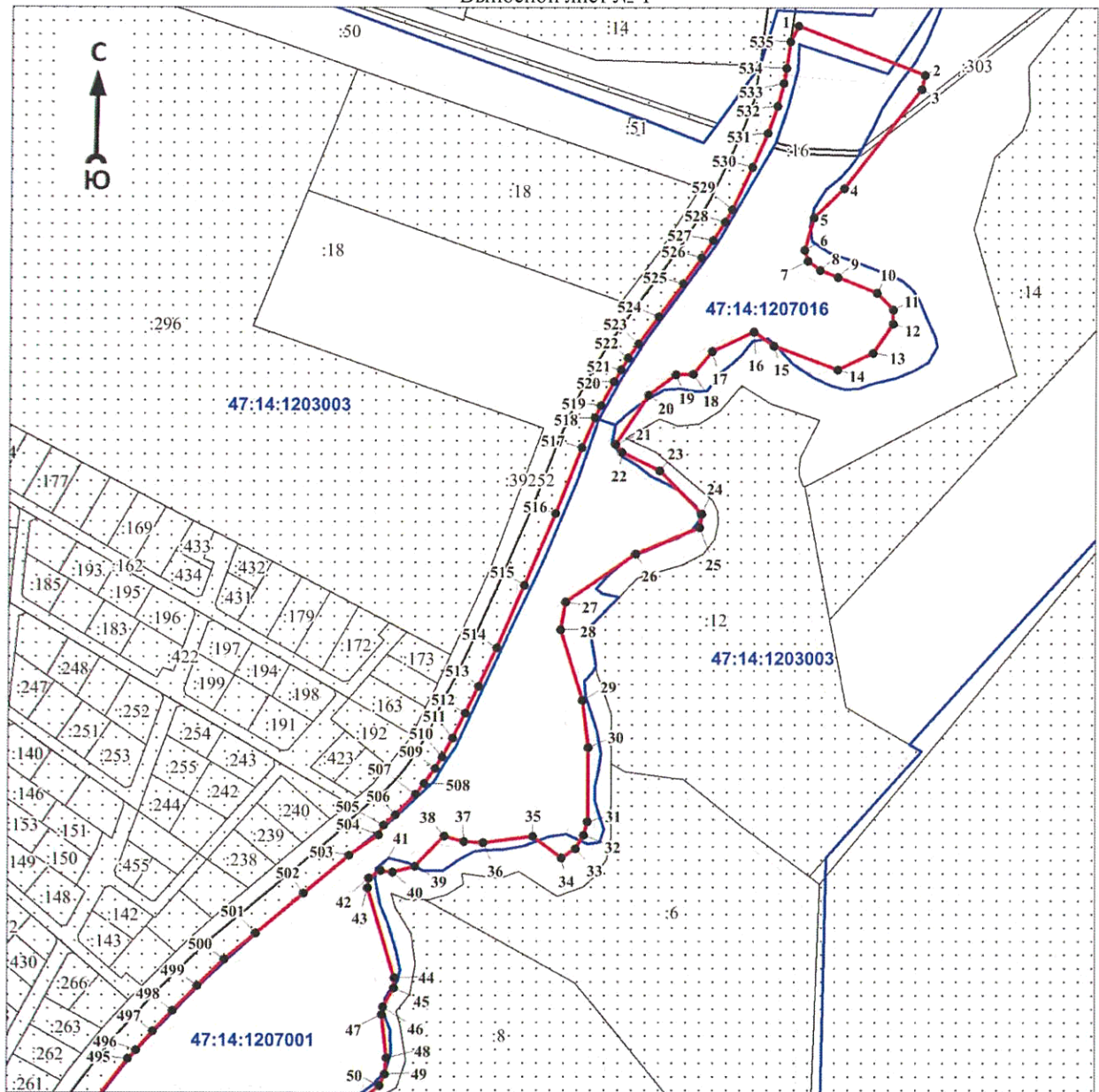
Подпись _____

Дата « ____ » _____ 2020 г.

Место для оттиска печати (при наличии) лица, составившего описание местоположения границ объекта

План границ объекта

Выносной лист № 1



Масштаб 1:5000

Используемые условные знаки и обозначения:

Условные обозначения представлены на обзорной схеме

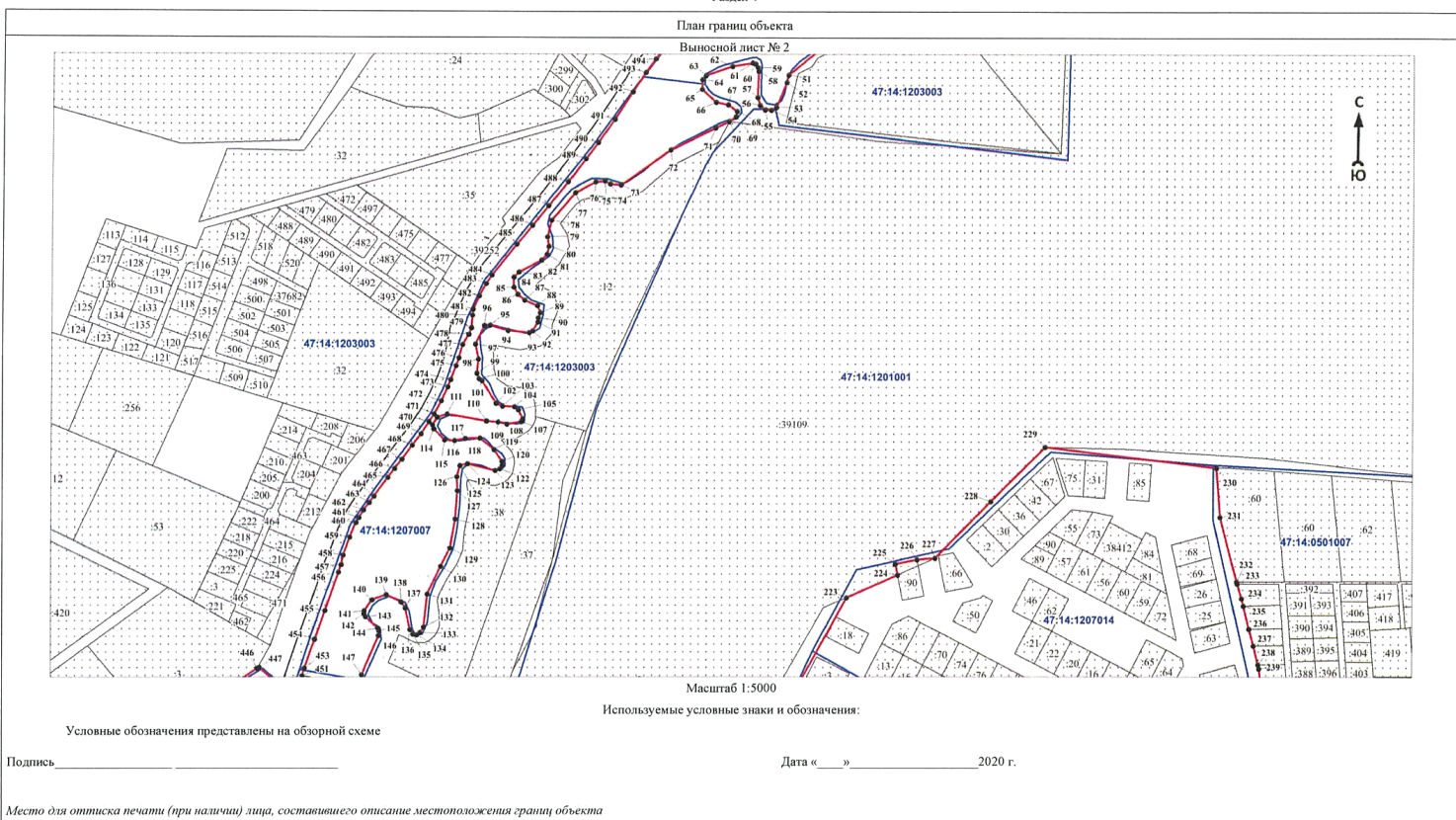
Подпись _____

Дата « ____ » _____ 2020 г.

Место для оттиска печати (при наличии) лица, составившего описание местоположения границ объекта

Раздел 4

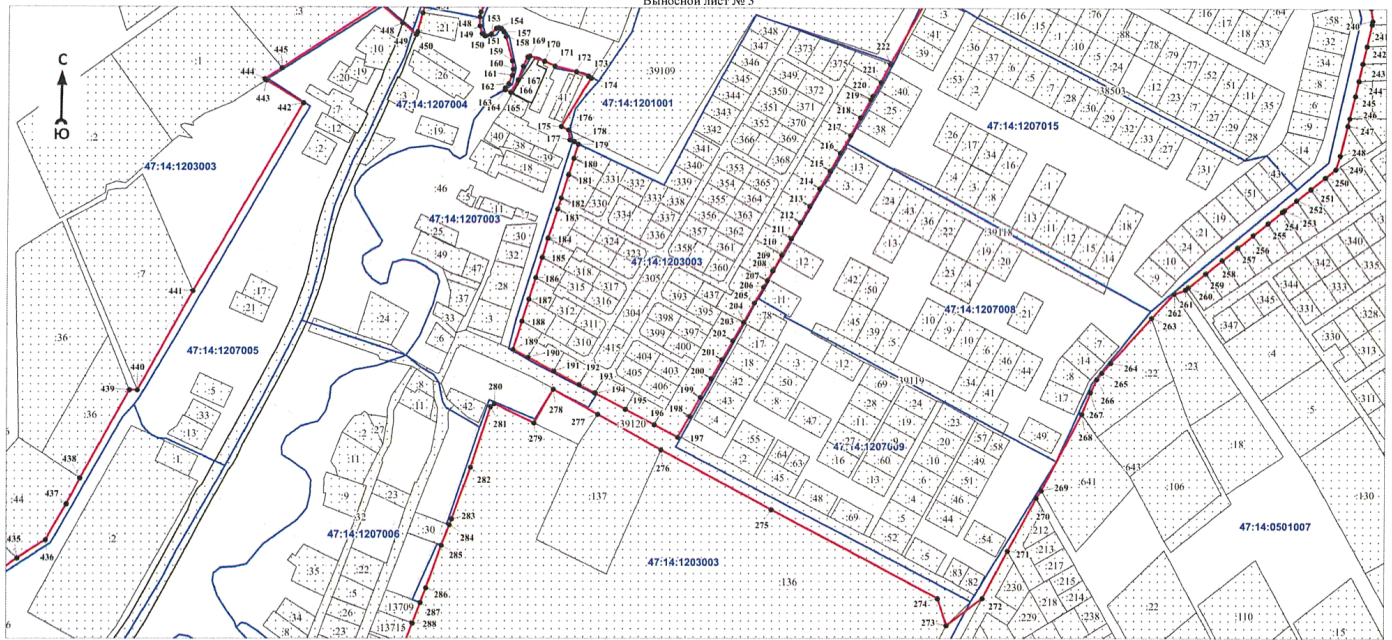
План границ объекта



Раздел 4

План границ объекта

Выносной лист № 3



Масштаб 1:5100

Используемые условные знаки и обозначения:

Условные обозначения представлены на обзорной схеме

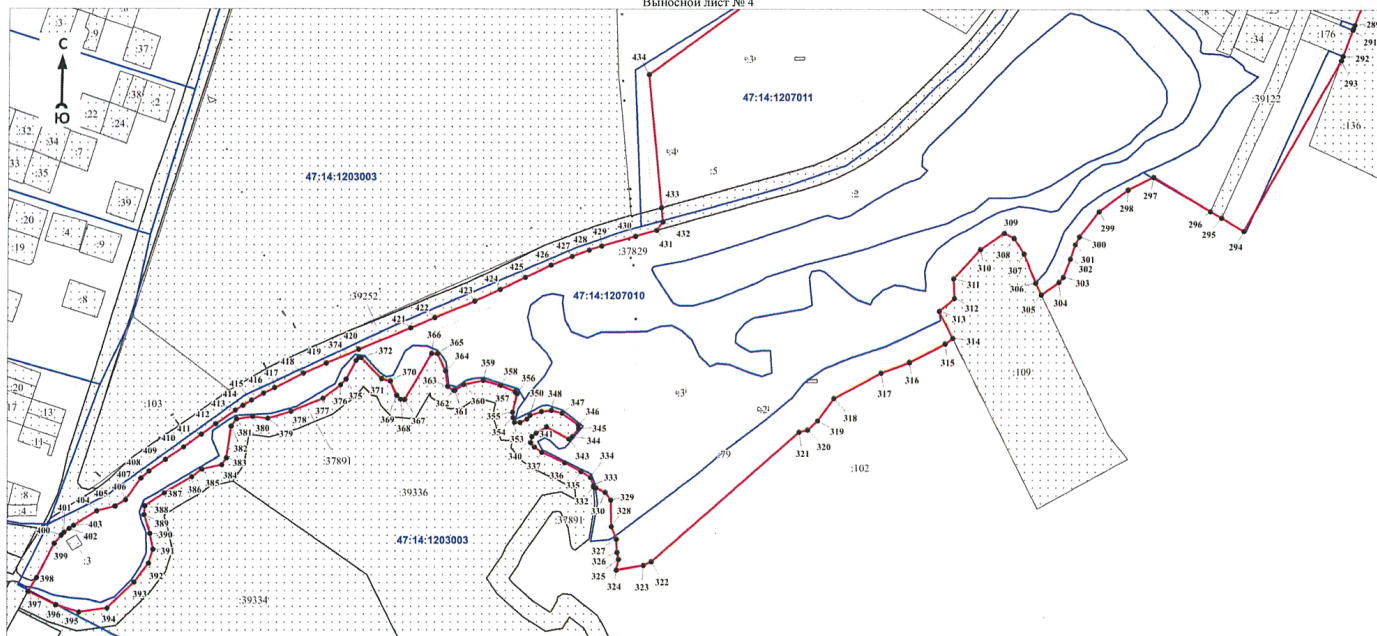
Подпись _____

Дата « » 2020 г.

Место для оттиска печати (при наличии) лица, составившего описание местоположения границ объекта

Раздел 4

План границ объекта
Выносной лист № 4



Масштаб 1:4000

Используемые условные знаки и обозначения:

Условные обозначения представлены на обзорной схеме

Подпись _____

Дата « » 2020 г.

Место для оттиска печати (при наличии) лица, составившего описание местоположения границ объекта

Раздел 1

Сведения об объекте		
№ п/п	Характеристики объекта	Описание характеристик
1	2	3
1	Местоположение объекта	Ленинградская область, Ломоносовский муниципальный район, Ропшинское сельское поселение, посёлок Ропша
2	Площадь объекта ± величина погрешности определения площади ($P \pm \Delta P$), м ²	4546716 ± 37315
3	Иные характеристики объекта	-

Раздел 2

Сведения о местоположении границ объекта					
1. Система координат -					
2. Сведения о характерных точках границ объекта					
Обозначение характерных точек границ	Координаты, м		Метод определения координат характерной точки	Средняя квадратическая погрешность положения характерной точки (Mт), м	Описание обозначения точки на местности (при наличии)
	X	Y			
1	2	3	4	5	6
-	-	-	-	-	-
3. Сведения о характерных точках части (частей) границы объекта					
Обозначение характерных точек части границы	Координаты, м		Метод определения координат характерной точки	Средняя квадратическая погрешность положения характерной точки (Mт), м	Описание обозначения точки на местности (при наличии)
	X	Y			
1	2	3	4	5	6
-	-	-	-	-	-

Раздел 3

Сведения о местоположении измененных (уточненных) границ объекта							
1. Система координат МСК 47 зона 2							
2. Сведения о характерных точках границ объекта							
Обозначение характерных точек границ	Существующие координаты, м		Измененные (уточненные) координаты, м		Метод определения координат характерной точки	Средняя квадратическая погрешность положения характерной точки (Mт), м	Описание обозначения точки на местности (при наличии)
	X	Y	X	Y			
1	2	3	4	5	6	7	8
1	411984,29	2186230,15	411984,29	2186230,15	Картометрический метод	5	Закрепление отсутствует
2	411985,41	2186273,13	411985,41	2186273,13	Картометрический метод	5	Закрепление отсутствует
3	411988,54	2186393,40	411988,54	2186393,40	Картометрический метод	5	Закрепление отсутствует
4	411876,85	2186333,93	411876,85	2186333,93	Картометрический метод	5	Закрепление отсутствует
5	411876,77	2186325,06	411876,77	2186325,06	Картометрический метод	5	Закрепление отсутствует
6	411876,29	2186277,79	411876,29	2186277,79	Картометрический метод	5	Закрепление

Сведения о местоположении измененных (уточненных) границ объекта							
1. Система координат МСК 47 зона 2							
2. Сведения о характерных точках границ объекта							
Обозначение характерных точек границ	Существующие координаты, м		Измененные (уточненные) координаты, м		Метод определения координат характерной точки	Средняя квадратическая погрешность положения характерной точки (Mt), м	Описание обозначения точки на местности (при наличии)
	X	Y	X	Y			
					метод		отсутствует
7	411875,79	2186227,83	411875,79	2186227,83	Картометрический метод	5	Закрепление отсутствует
8	411905,52	2186232,17	411905,52	2186232,17	Картометрический метод	5	Закрепление отсутствует
9	411949,50	2186230,84	411949,50	2186230,84	Картометрический метод	5	Закрепление отсутствует
1	411984,29	2186230,15	411984,29	2186230,15	Картометрический метод	5	Закрепление отсутствует
10	414918,72	2189074,58	414918,72	2189074,58	Картометрический метод	5	Закрепление отсутствует
11	414972,31	2189083,15	414972,31	2189083,15	Картометрический метод	5	Закрепление отсутствует
12	414989,02	2189093,60	414989,02	2189093,60	Картометрический метод	5	Закрепление отсутствует
13	415009,08	2189116,58	415009,08	2189116,58	Картометрический метод	5	Закрепление отсутствует
14	415025,38	2189127,03	415025,38	2189127,03	Картометрический метод	5	Закрепление отсутствует
15	415027,47	2189158,38	415027,47	2189158,38	Картометрический метод	5	Закрепление отсутствует
16	415040,83	2189181,41	415042,68	2189184,48	Картометрический метод	5	Закрепление отсутствует
17	415015,53	2189201,42	415032,43	2189190,88	Картометрический метод	5	Закрепление отсутствует
18	414984,23	2189226,18	415041,65	2189206,08	Картометрический метод	5	Закрепление отсутствует
19	414952,92	2189250,94	415053,19	2189220,73	Картометрический метод	5	Закрепление отсутствует
20	414949,19	2189266,56	415063,40	2189226,15	Картометрический метод	5	Закрепление отсутствует
21	414937,61	2189315,13	415080,86	2189231,73	Картометрический метод	5	Закрепление отсутствует
22	414937,38	2189317,73	415094,89	2189223,01	Картометрический метод	5	Закрепление отсутствует
23	414933,04	2189367,04	415103,02	2189214,00	Картометрический метод	5	Закрепление отсутствует
24	414932,25	2189375,97	415108,42	2189206,41	Картометрический метод	5	Закрепление отсутствует
25	414927,59	2189428,89	415115,23	2189200,92	Картометрический метод	5	Закрепление отсутствует
26	414926,79	2189437,92	415126,78	2189196,08	Картометрический метод	5	Закрепление отсутствует
27	414922,73	2189484,06	415140,69	2189211,85	Картометрический метод	5	Закрепление отсутствует
28	414891,40	2189483,02	415163,37	2189226,52	Картометрический метод	5	Закрепление отсутствует
29	414856,82	2189481,88	415200,43	2189225,02	Картометрический метод	5	Закрепление отсутствует
30	414820,16	2189480,67	415213,15	2189226,10	Картометрический	5	Закрепление

Сведения о местоположении измененных (уточненных) границ объекта							
1. Система координат МСК 47 зона 2							
2. Сведения о характерных точках границ объекта							
Обозначение характерных точек границ	Существующие координаты, м		Измененные (уточненные) координаты, м		Метод определения координат характерной точки	Средняя квадратическая погрешность положения характерной точки (Mt), м	Описание обозначения точки на местности (при наличии)
	X	Y	X	Y			
					метод		отсутствует
31	414816,82	2189480,56	415219,54	2189231,87	Картометрический метод	5	Закрепление отсутствует
32	414794,87	2189493,96	415236,02	2189232,10	Картометрический метод	5	Закрепление отсутствует
33	414766,92	2189511,03	415251,30	2189224,15	Картометрический метод	5	Закрепление отсутствует
34	414752,75	2189519,68	415252,80	2189221,70	Картометрический метод	5	Закрепление отсутствует
35	414750,13	2189524,60	415254,50	2189225,29	Картометрический метод	5	Закрепление отсутствует
36	414744,97	2189534,32	415271,21	2189237,84	Картометрический метод	5	Закрепление отсутствует
37	414739,36	2189544,86	415287,08	2189241,03	Картометрический метод	5	Закрепление отсутствует
38	414733,23	2189556,39	415312,32	2189231,77	Картометрический метод	5	Закрепление отсутствует
39	414711,63	2189596,99	415321,22	2189245,51	Картометрический метод	5	Закрепление отсутствует
40	414709,75	2189600,53	415346,71	2189245,87	Картометрический метод	5	Закрепление отсутствует
41	414686,27	2189644,68	415361,56	2189243,26	Картометрический метод	5	Закрепление отсутствует
42	414662,79	2189688,82	415371,21	2189233,56	Картометрический метод	5	Закрепление отсутствует
43	414639,32	2189732,97	415379,68	2189221,70	Картометрический метод	5	Закрепление отсутствует
44	414619,36	2189770,50	415407,69	2189211,16	Картометрический метод	5	Закрепление отсутствует
45	414611,20	2189785,84	415426,06	2189207,26	Картометрический метод	5	Закрепление отсутствует
46	414585,09	2189830,73	415444,03	2189213,85	Картометрический метод	5	Закрепление отсутствует
47	414570,20	2189849,08	415444,91	2189242,30	Картометрический метод	5	Закрепление отсутствует
48	414561,50	2189857,19	415442,58	2189267,48	Картометрический метод	5	Закрепление отсутствует
49	414560,24	2189856,08	415460,97	2189291,06	Картометрический метод	5	Закрепление отсутствует
50	414557,13	2189859,55	415496,40	2189306,00	Картометрический метод	5	Закрепление отсутствует
51	414544,54	2189871,06	415500,57	2189310,24	Картометрический метод	5	Закрепление отсутствует
52	414416,56	2189992,07	415495,58	2189323,32	Картометрический метод	5	Закрепление отсутствует
53	414372,99	2190039,73	415498,33	2189336,30	Картометрический метод	5	Закрепление отсутствует
54	414334,26	2190088,78	415493,13	2189358,46	Картометрический метод	5	Закрепление отсутствует
55	-	-	415505,10	2189379,19	Картометрический метод	5	Закрепление отсутствует

Сведения о местоположении измененных (уточненных) границ объекта							
1. Система координат МСК 47 зона 2							
2. Сведения о характерных точках границ объекта							
Обозначение характерных точек границ	Существующие координаты, м		Измененные (уточненные) координаты, м		Метод определения координат характерной точки	Средняя квадратическая погрешность положения характерной точки (Mt), м	Описание обозначения точки на местности (при наличии)
	X	Y	X	Y			
56	-	-	415527,12	2189375,46	Картометрический метод	5	Закрепление отсутствует
57	-	-	415529,19	2189384,16	Картометрический метод	5	Закрепление отсутствует
58	-	-	415548,87	2189394,81	Картометрический метод	5	Закрепление отсутствует
59	-	-	415555,80	2189396,91	Картометрический метод	5	Закрепление отсутствует
60	-	-	415555,79	2189406,67	Картометрический метод	5	Закрепление отсутствует
61	-	-	415569,11	2189436,68	Картометрический метод	5	Закрепление отсутствует
62	-	-	415586,73	2189438,26	Картометрический метод	5	Закрепление отсутствует
63	-	-	415587,59	2189442,61	Картометрический метод	5	Закрепление отсутствует
64	-	-	415574,63	2189459,01	Картометрический метод	5	Закрепление отсутствует
65	-	-	415574,57	2189481,96	Картометрический метод	5	Закрепление отсутствует
66	-	-	415591,70	2189501,82	Картометрический метод	5	Закрепление отсутствует
67	-	-	415617,64	2189537,28	Картометрический метод	5	Закрепление отсутствует
68	-	-	415634,15	2189545,89	Картометрический метод	5	Закрепление отсутствует
69	-	-	415657,52	2189545,21	Картометрический метод	5	Закрепление отсутствует
70	-	-	415667,85	2189552,71	Картометрический метод	5	Закрепление отсутствует
71	-	-	415676,23	2189569,49	Картометрический метод	5	Закрепление отсутствует
72	-	-	415675,46	2189586,01	Картометрический метод	5	Закрепление отсутствует
73	-	-	415684,44	2189608,16	Картометрический метод	5	Закрепление отсутствует
74	-	-	415695,16	2189621,66	Картометрический метод	5	Закрепление отсутствует
75	-	-	415712,01	2189659,89	Картометрический метод	5	Закрепление отсутствует
76	-	-	415717,02	2189686,80	Картометрический метод	5	Закрепление отсутствует
77	-	-	415707,55	2189693,65	Картометрический метод	5	Закрепление отсутствует
78	-	-	415697,48	2189728,51	Картометрический метод	5	Закрепление отсутствует
79	-	-	415699,66	2189739,53	Картометрический метод	5	Закрепление отсутствует
80	-	-	415723,95	2189779,82	Картометрический метод	5	Закрепление отсутствует
81	-	-	415737,28	2189816,41	Картометрический	5	Закрепление

Сведения о местоположении измененных (уточненных) границ объекта							
1. Система координат МСК 47 зона 2							
2. Сведения о характерных точках границ объекта							
Обозначение характерных точек границ	Существующие координаты, м		Измененные (уточненные) координаты, м		Метод определения координат характерной точки	Средняя квадратическая погрешность положения характерной точки (Mt), м	Описание обозначения точки на местности (при наличии)
	X	Y	X	Y			
					метод		отсутствует
82	-	-	415752,20	2189834,30	Картометрический метод	5	Закрепление отсутствует
83	-	-	415778,44	2189850,72	Картометрический метод	5	Закрепление отсутствует
84	-	-	415829,46	2189899,77	Картометрический метод	5	Закрепление отсутствует
85	-	-	415875,45	2189902,39	Картометрический метод	5	Закрепление отсутствует
86	-	-	415878,96	2189911,01	Картометрический метод	5	Закрепление отсутствует
87	-	-	415946,02	2189943,91	Картометрический метод	5	Закрепление отсутствует
88	-	-	415939,71	2189970,73	Картометрический метод	5	Закрепление отсутствует
89	-	-	415953,18	2189987,74	Картометрический метод	5	Закрепление отсутствует
90	-	-	415959,07	2189989,89	Картометрический метод	5	Закрепление отсутствует
91	-	-	415952,14	2190008,33	Картометрический метод	5	Закрепление отсутствует
92	-	-	415925,66	2190016,39	Картометрический метод	5	Закрепление отсутствует
93	-	-	415910,61	2190038,68	Картометрический метод	5	Закрепление отсутствует
94	-	-	415903,59	2190087,21	Картометрический метод	5	Закрепление отсутствует
95	-	-	415900,95	2190077,68	Картометрический метод	5	Закрепление отсутствует
96	-	-	415880,20	2190060,76	Картометрический метод	5	Закрепление отсутствует
97	-	-	415857,95	2190064,73	Картометрический метод	5	Закрепление отсутствует
98	-	-	415837,26	2190081,90	Картометрический метод	5	Закрепление отсутствует
99	-	-	415842,88	2190107,19	Картометрический метод	5	Закрепление отсутствует
100	-	-	415849,53	2190117,52	Картометрический метод	5	Закрепление отсутствует
101	-	-	415841,77	2190118,14	Картометрический метод	5	Закрепление отсутствует
102	-	-	415820,86	2190126,81	Картометрический метод	5	Закрепление отсутствует
103	-	-	415804,54	2190129,59	Картометрический метод	5	Закрепление отсутствует
104	-	-	415791,36	2190153,94	Картометрический метод	5	Закрепление отсутствует
105	-	-	415815,82	2190194,81	Картометрический метод	5	Закрепление отсутствует
106	-	-	415808,87	2190245,27	Картометрический метод	5	Закрепление отсутствует

Сведения о местоположении измененных (уточненных) границ объекта							
1. Система координат МСК 47 зона 2							
2. Сведения о характерных точках границ объекта							
Обозначение характерных точек границ	Существующие координаты, м		Измененные (уточненные) координаты, м		Метод определения координат характерной точки	Средняя квадратическая погрешность положения характерной точки (M _t), м	Описание обозначения точки на местности (при наличии)
	X	Y	X	Y			
107	-	-	415813,61	2190271,48	Картометрический метод	5	Закрепление отсутствует
108	-	-	415814,84	2190286,56	Картометрический метод	5	Закрепление отсутствует
109	-	-	415808,38	2190289,53	Картометрический метод	5	Закрепление отсутствует
110	-	-	415800,72	2190312,14	Картометрический метод	5	Закрепление отсутствует
111	-	-	415807,65	2190339,03	Картометрический метод	5	Закрепление отсутствует
112	-	-	415822,68	2190356,71	Картометрический метод	5	Закрепление отсутствует
113	-	-	415868,24	2190389,82	Картометрический метод	5	Закрепление отсутствует
114	-	-	415868,53	2190390,44	Картометрический метод	5	Закрепление отсутствует
115	-	-	415845,46	2190389,53	Картометрический метод	5	Закрепление отсутствует
116	-	-	415823,05	2190420,22	Картометрический метод	5	Закрепление отсутствует
117	-	-	415818,01	2190446,54	Картометрический метод	5	Закрепление отсутствует
118	-	-	415836,44	2190456,61	Картометрический метод	5	Закрепление отсутствует
119	-	-	415837,44	2190460,24	Картометрический метод	5	Закрепление отсутствует
120	-	-	415836,32	2190464,88	Картометрический метод	5	Закрепление отсутствует
121	-	-	415831,71	2190474,00	Картометрический метод	5	Закрепление отсутствует
122	-	-	415826,27	2190476,48	Картометрический метод	5	Закрепление отсутствует
123	-	-	415808,72	2190466,91	Картометрический метод	5	Закрепление отсутствует
124	-	-	415700,23	2190680,45	Картометрический метод	5	Закрепление отсутствует
125	-	-	415466,46	2190552,62	Картометрический метод	5	Закрепление отсутствует
126	-	-	415266,18	2190440,15	Картометрический метод	5	Закрепление отсутствует
127	-	-	415023,69	2190308,64	Картометрический метод	5	Закрепление отсутствует
128	-	-	415035,81	2190287,39	Картометрический метод	5	Закрепление отсутствует
129	-	-	415098,40	2190177,55	Картометрический метод	5	Закрепление отсутствует
130	-	-	415064,23	2190158,92	Картометрический метод	5	Закрепление отсутствует
131	-	-	415081,35	2190123,67	Картометрический метод	5	Закрепление отсутствует
132	-	-	415088,08	2190109,83	Картометрический метод	5	Закрепление

Сведения о местоположении измененных (уточненных) границ объекта							
1. Система координат МСК 47 зона 2							
2. Сведения о характерных точках границ объекта							
Обозначение характерных точек границ	Существующие координаты, м		Измененные (уточненные) координаты, м		Метод определения координат характерной точки	Средняя квадратическая погрешность положения характерной точки (Mt), м	Описание обозначения точки на местности (при наличии)
	X	Y	X	Y			
					метод		отсутствует
133	-	-	415084,72	2190108,00	Картометрический метод	5	Закрепление отсутствует
134	-	-	415098,67	2190079,27	Картометрический метод	5	Закрепление отсутствует
135	-	-	415094,82	2190077,17	Картометрический метод	5	Закрепление отсутствует
136	-	-	415094,21	2190076,84	Картометрический метод	5	Закрепление отсутствует
137	-	-	415083,45	2190098,91	Картометрический метод	5	Закрепление отсутствует
138	-	-	415064,01	2190138,81	Картометрический метод	5	Закрепление отсутствует
139	-	-	415055,68	2190136,37	Картометрический метод	5	Закрепление отсутствует
140	-	-	415038,22	2190174,93	Картометрический метод	5	Закрепление отсутствует
141	-	-	415016,04	2190223,91	Картометрический метод	5	Закрепление отсутствует
142	-	-	414989,88	2190209,28	Картометрический метод	5	Закрепление отсутствует
143	-	-	415012,11	2190160,50	Картометрический метод	5	Закрепление отсутствует
144	-	-	415026,96	2190127,92	Картометрический метод	5	Закрепление отсутствует
145	-	-	414970,91	2190094,77	Картометрический метод	5	Закрепление отсутствует
146	-	-	414950,97	2190126,66	Картометрический метод	5	Закрепление отсутствует
147	-	-	414933,15	2190116,84	Картометрический метод	5	Закрепление отсутствует
148	-	-	414917,42	2190108,11	Картометрический метод	5	Закрепление отсутствует
149	-	-	414900,86	2190098,98	Картометрический метод	5	Закрепление отсутствует
150	-	-	414921,06	2190065,15	Картометрический метод	5	Закрепление отсутствует
151	-	-	414905,87	2190056,01	Картометрический метод	5	Закрепление отсутствует
152	-	-	414910,01	2190048,17	Картометрический метод	5	Закрепление отсутствует
153	-	-	414926,38	2190017,33	Картометрический метод	5	Закрепление отсутствует
154	-	-	414939,60	2189992,43	Картометрический метод	5	Закрепление отсутствует
155	-	-	414930,95	2189987,63	Картометрический метод	5	Закрепление отсутствует
156	-	-	414918,79	2190011,16	Картометрический метод	5	Закрепление отсутствует
157	-	-	414899,39	2190048,34	Картометрический метод	5	Закрепление отсутствует

Сведения о местоположении измененных (уточненных) границ объекта							
1. Система координат МСК 47 зона 2							
2. Сведения о характерных точках границ объекта							
Обозначение характерных точек границ	Существующие координаты, м		Измененные (уточненные) координаты, м		Метод определения координат характерной точки	Средняя квадратическая погрешность положения характерной точки (Mt), м	Описание обозначения точки на местности (при наличии)
	X	Y	X	Y			
158	-	-	414877,78	2190037,27	Картометрический метод	5	Закрепление отсутствует
159	-	-	414849,24	2190022,64	Картометрический метод	5	Закрепление отсутствует
160	-	-	414852,06	2190016,87	Картометрический метод	5	Закрепление отсутствует
161	-	-	414851,46	2190012,79	Картометрический метод	5	Закрепление отсутствует
162	-	-	414848,04	2190008,87	Картометрический метод	5	Закрепление отсутствует
163	-	-	414850,04	2190006,20	Картометрический метод	5	Закрепление отсутствует
164	-	-	414835,38	2189992,71	Картометрический метод	5	Закрепление отсутствует
165	-	-	414846,82	2189973,23	Картометрический метод	5	Закрепление отсутствует
166	-	-	414860,99	2189949,30	Картометрический метод	5	Закрепление отсутствует
167	-	-	414777,65	2189903,63	Картометрический метод	5	Закрепление отсутствует
168	-	-	414772,19	2189900,68	Картометрический метод	5	Закрепление отсутствует
169	-	-	414752,64	2189889,06	Картометрический метод	5	Закрепление отсутствует
170	-	-	414687,96	2189854,66	Картометрический метод	5	Закрепление отсутствует
171	-	-	414679,20	2189870,06	Картометрический метод	5	Закрепление отсутствует
172	-	-	414632,66	2189958,68	Картометрический метод	5	Закрепление отсутствует
173	-	-	414565,20	2190085,34	Картометрический метод	5	Закрепление отсутствует
174	-	-	414448,14	2190304,56	Картометрический метод	5	Закрепление отсутствует
175	-	-	414399,10	2190246,07	Картометрический метод	5	Закрепление отсутствует
176	-	-	414379,05	2190226,41	Картометрический метод	5	Закрепление отсутствует
177	-	-	414311,45	2190142,17	Картометрический метод	5	Закрепление отсутствует
178	414299,46	2190127,22	414299,46	2190127,22	Картометрический метод	5	Закрепление отсутствует
179	413851,32	2189822,56	413851,32	2189822,56	Картометрический метод	5	Закрепление отсутствует
180	413715,13	2189805,12	413715,13	2189805,12	Картометрический метод	5	Закрепление отсутствует
181	413685,41	2189828,07	413685,41	2189828,07	Картометрический метод	5	Закрепление отсутствует
182	413633,78	2189862,65	413633,78	2189862,65	Картометрический метод	5	Закрепление отсутствует
183	413590,88	2189891,39	413590,88	2189891,39	Картометрический метод	5	Закрепление

Сведения о местоположении измененных (уточненных) границ объекта							
1. Система координат МСК 47 зона 2							
2. Сведения о характерных точках границ объекта							
Обозначение характерных точек границ	Существующие координаты, м		Измененные (уточненные) координаты, м		Метод определения координат характерной точки	Средняя квадратическая погрешность положения характерной точки (M _t), м	Описание обозначения точки на местности (при наличии)
	X	Y	X	Y			
					метод		отсутствует
184	413572,58	2189881,54	413572,58	2189881,54	Картометрический метод	5	Закрепление отсутствует
185	413562,00	2189875,86	413562,00	2189875,86	Картометрический метод	5	Закрепление отсутствует
186	413520,88	2189853,73	413520,88	2189853,73	Картометрический метод	5	Закрепление отсутствует
187	413497,11	2189840,94	413497,11	2189840,94	Картометрический метод	5	Закрепление отсутствует
188	413467,92	2189825,24	413467,92	2189825,24	Картометрический метод	5	Закрепление отсутствует
189	413461,56	2189821,82	413461,56	2189821,82	Картометрический метод	5	Закрепление отсутствует
190	413450,69	2189818,98	413450,69	2189818,98	Картометрический метод	5	Закрепление отсутствует
191	413417,18	2189780,24	413417,18	2189780,24	Картометрический метод	5	Закрепление отсутствует
192	413394,77	2189742,11	413394,77	2189742,11	Картометрический метод	5	Закрепление отсутствует
193	413383,53	2189755,78	413383,53	2189755,78	Картометрический метод	5	Закрепление отсутствует
194	413320,67	2189779,95	413320,67	2189779,95	Картометрический метод	5	Закрепление отсутствует
195	413225,65	2189805,69	413225,65	2189805,69	Картометрический метод	5	Закрепление отсутствует
196	413204,34	2189775,14	413204,34	2189775,14	Картометрический метод	5	Закрепление отсутствует
197	413182,00	2189742,12	413182,00	2189742,12	Картометрический метод	5	Закрепление отсутствует
198	412889,61	2189591,74	412889,61	2189591,74	Картометрический метод	5	Закрепление отсутствует
199	412895,56	2189629,49	412895,56	2189629,49	Картометрический метод	5	Закрепление отсутствует
200	412901,19	2189665,15	412901,19	2189665,15	Картометрический метод	5	Закрепление отсутствует
201	412907,05	2189721,26	412907,05	2189721,26	Картометрический метод	5	Закрепление отсутствует
202	412880,77	2189725,27	412880,77	2189725,27	Картометрический метод	5	Закрепление отсутствует
203	412861,04	2189726,06	412861,04	2189726,06	Картометрический метод	5	Закрепление отсутствует
204	412850,50	2189727,20	412850,50	2189727,20	Картометрический метод	5	Закрепление отсутствует
205	412802,90	2189732,36	412802,90	2189732,36	Картометрический метод	5	Закрепление отсутствует
206	412792,60	2189733,48	412792,60	2189733,48	Картометрический метод	5	Закрепление отсутствует
207	412777,60	2189706,37	412777,60	2189706,37	Картометрический метод	5	Закрепление отсутствует
208	412752,04	2189673,17	412752,04	2189673,17	Картометрический метод	5	Закрепление отсутствует

Сведения о местоположении измененных (уточненных) границ объекта							
1. Система координат МСК 47 зона 2							
2. Сведения о характерных точках границ объекта							
Обозначение характерных точек границ	Существующие координаты, м		Измененные (уточненные) координаты, м		Метод определения координат характерной точки	Средняя квадратическая погрешность положения характерной точки (M _t), м	Описание обозначения точки на местности (при наличии)
	X	Y	X	Y			
209	412738,85	2189663,47	412738,85	2189663,47	Картометрический метод	5	Закрепление отсутствует
210	412731,07	2189657,25	412731,07	2189657,25	Картометрический метод	5	Закрепление отсутствует
211	412725,70	2189648,77	412725,70	2189648,77	Картометрический метод	5	Закрепление отсутствует
212	412698,61	2189588,98	412698,61	2189588,98	Картометрический метод	5	Закрепление отсутствует
213	412689,65	2189565,23	412689,65	2189565,23	Картометрический метод	5	Закрепление отсутствует
214	412682,82	2189524,14	412682,82	2189524,14	Картометрический метод	5	Закрепление отсутствует
215	412681,07	2189509,46	412681,07	2189509,46	Картометрический метод	5	Закрепление отсутствует
216	412667,03	2189391,92	412667,03	2189391,92	Картометрический метод	5	Закрепление отсутствует
217	412666,35	2189386,23	412666,35	2189386,23	Картометрический метод	5	Закрепление отсутствует
218	412720,17	2189381,87	412720,17	2189381,87	Картометрический метод	5	Закрепление отсутствует
219	412713,38	2189350,35	412713,38	2189350,35	Картометрический метод	5	Закрепление отсутствует
220	412719,33	2189342,64	412719,33	2189342,64	Картометрический метод	5	Закрепление отсутствует
221	412716,22	2189319,44	412716,22	2189319,44	Картометрический метод	5	Закрепление отсутствует
222	412713,78	2189301,18	412713,78	2189301,18	Картометрический метод	5	Закрепление отсутствует
223	412677,27	2189307,08	412677,27	2189307,08	Картометрический метод	5	Закрепление отсутствует
224	412664,11	2189333,77	412664,11	2189333,77	Картометрический метод	5	Закрепление отсутствует
225	412643,20	2189354,94	412643,20	2189354,94	Картометрический метод	5	Закрепление отсутствует
226	412624,63	2189372,45	412624,63	2189372,45	Картометрический метод	5	Закрепление отсутствует
227	412599,20	2189374,66	412599,20	2189374,66	Картометрический метод	5	Закрепление отсутствует
228	412552,50	2189369,20	412552,50	2189369,20	Картометрический метод	5	Закрепление отсутствует
229	412508,41	2189351,52	412508,41	2189351,52	Картометрический метод	5	Закрепление отсутствует
230	412474,79	2189343,54	412474,79	2189343,54	Картометрический метод	5	Закрепление отсутствует
231	412443,08	2189357,25	412443,08	2189357,25	Картометрический метод	5	Закрепление отсутствует
232	412420,74	2189365,20	412420,74	2189365,20	Картометрический метод	5	Закрепление отсутствует
233	412402,24	2189380,04	412402,24	2189380,04	Картометрический метод	5	Закрепление отсутствует
234	412375,49	2189395,18	412375,49	2189395,18	Картометрический метод	5	Закрепление

Сведения о местоположении измененных (уточненных) границ объекта							
1. Система координат МСК 47 зона 2							
2. Сведения о характерных точках границ объекта							
Обозначение характерных точек границ	Существующие координаты, м		Измененные (уточненные) координаты, м		Метод определения координат характерной точки	Средняя квадратическая погрешность положения характерной точки (Mt), м	Описание обозначения точки на местности (при наличии)
	X	Y	X	Y			
					метод		отсутствует
235	412345,65	2189400,79	412345,65	2189400,79	Картометрический метод	5	Закрепление отсутствует
236	412335,63	2189405,07	412335,63	2189405,07	Картометрический метод	5	Закрепление отсутствует
237	412324,35	2189421,51	412324,35	2189421,51	Картометрический метод	5	Закрепление отсутствует
238	412312,81	2189433,10	412312,81	2189433,10	Картометрический метод	5	Закрепление отсутствует
239	412306,68	2189429,27	412306,68	2189429,27	Картометрический метод	5	Закрепление отсутствует
240	412289,21	2189397,56	412289,21	2189397,56	Картометрический метод	5	Закрепление отсутствует
241	412207,32	2189413,69	412207,32	2189413,69	Картометрический метод	5	Закрепление отсутствует
242	412157,54	2189349,30	412157,54	2189349,30	Картометрический метод	5	Закрепление отсутствует
243	412218,15	2189162,07	412218,15	2189162,07	Картометрический метод	5	Закрепление отсутствует
244	412252,96	2189128,32	412252,96	2189128,32	Картометрический метод	5	Закрепление отсутствует
245	412316,00	2189096,33	412316,00	2189096,33	Картометрический метод	5	Закрепление отсутствует
246	412344,04	2189033,31	412344,04	2189033,31	Картометрический метод	5	Закрепление отсутствует
247	412379,80	2188977,27	412379,80	2188977,27	Картометрический метод	5	Закрепление отсутствует
248	412412,99	2188894,75	412412,99	2188894,75	Картометрический метод	5	Закрепление отсутствует
249	412438,73	2188877,55	412438,73	2188877,55	Картометрический метод	5	Закрепление отсутствует
250	412435,91	2188869,25	412435,91	2188869,25	Картометрический метод	5	Закрепление отсутствует
251	412425,32	2188838,29	412425,32	2188838,29	Картометрический метод	5	Закрепление отсутствует
252	412413,29	2188797,47	412413,29	2188797,47	Картометрический метод	5	Закрепление отсутствует
253	412397,45	2188749,11	412397,45	2188749,11	Картометрический метод	5	Закрепление отсутствует
254	412369,77	2188659,26	412369,77	2188659,26	Картометрический метод	5	Закрепление отсутствует
255	412370,28	2188553,76	412370,28	2188553,76	Картометрический метод	5	Закрепление отсутствует
256	412361,17	2188514,35	412361,17	2188514,35	Картометрический метод	5	Закрепление отсутствует
257	412359,00	2188506,05	412359,00	2188506,05	Картометрический метод	5	Закрепление отсутствует
258	412321,53	2188410,56	412321,53	2188410,56	Картометрический метод	5	Закрепление отсутствует
259	412283,09	2188285,22	412283,09	2188285,22	Картометрический метод	5	Закрепление отсутствует

Сведения о местоположении измененных (уточненных) границ объекта							
1. Система координат МСК 47 зона 2							
2. Сведения о характерных точках границ объекта							
Обозначение характерных точек границ	Существующие координаты, м		Измененные (уточненные) координаты, м		Метод определения координат характерной точки	Средняя квадратическая погрешность положения характерной точки (M _t), м	Описание обозначения точки на местности (при наличии)
	X	Y	X	Y			
260	412265,96	2188277,94	412265,96	2188277,94	Картометрический метод	5	Закрепление отсутствует
261	412265,85	2188267,81	412265,85	2188267,81	Картометрический метод	5	Закрепление отсутствует
262	412281,00	2188259,18	412281,00	2188259,18	Картометрический метод	5	Закрепление отсутствует
263	412318,16	2188237,99	412318,16	2188237,99	Картометрический метод	5	Закрепление отсутствует
264	412306,60	2188221,83	412306,60	2188221,83	Картометрический метод	5	Закрепление отсутствует
265	412312,95	2188203,43	412312,95	2188203,43	Картометрический метод	5	Закрепление отсутствует
266	412277,23	2188188,04	412277,23	2188188,04	Картометрический метод	5	Закрепление отсутствует
267	412276,86	2188171,18	412276,86	2188171,18	Картометрический метод	5	Закрепление отсутствует
268	412276,03	2188133,67	412276,03	2188133,67	Картометрический метод	5	Закрепление отсутствует
269	412273,54	2188094,14	412273,54	2188094,14	Картометрический метод	5	Закрепление отсутствует
270	-	-	412562,91	2187987,34	Картометрический метод	5	Закрепление отсутствует
271	412597,95	2187974,41	412597,95	2187974,41	Картометрический метод	5	Закрепление отсутствует
272	412592,85	2187846,97	412592,85	2187846,97	Картометрический метод	5	Закрепление отсутствует
273	412557,79	2187717,82	412557,79	2187717,82	Картометрический метод	5	Закрепление отсутствует
274	412578,68	2187717,64	412578,68	2187717,64	Картометрический метод	5	Закрепление отсутствует
275	412720,35	2187716,41	412720,35	2187716,41	Картометрический метод	5	Закрепление отсутствует
276	412715,61	2187778,49	412715,61	2187778,49	Картометрический метод	5	Закрепление отсутствует
277	412712,46	2187819,84	412712,46	2187819,84	Картометрический метод	5	Закрепление отсутствует
278	412959,01	2187780,30	412959,00	2187780,30	Картометрический метод	5	Закрепление отсутствует
279	412977,21	2187875,74	413017,60	2187770,90	Картометрический метод	5	Закрепление отсутствует
280	-	-	413023,89	2187770,10	Картометрический метод	5	Закрепление отсутствует
281	-	-	413024,06	2187794,76	Картометрический метод	5	Закрепление отсутствует
282	-	-	413024,11	2187801,73	Картометрический метод	5	Закрепление отсутствует
283	-	-	413027,44	2187874,82	Картометрический метод	5	Закрепление отсутствует
284	-	-	413042,22	2187939,70	Картометрический метод	5	Закрепление отсутствует
285	413065,66	2188026,70	413065,66	2188026,70	Картометрический метод	5	Закрепление

Сведения о местоположении измененных (уточненных) границ объекта							
1. Система координат МСК 47 зона 2							
2. Сведения о характерных точках границ объекта							
Обозначение характерных точек границ	Существующие координаты, м		Измененные (уточненные) координаты, м		Метод определения координат характерной точки	Средняя квадратическая погрешность положения характерной точки (M _t), м	Описание обозначения точки на местности (при наличии)
	X	Y	X	Y			
					метод		отсутствует
286	413100,42	2188155,67	413100,42	2188155,67	Картометрический метод	5	Закрепление отсутствует
287	413105,72	2188213,79	413105,72	2188213,79	Картометрический метод	5	Закрепление отсутствует
288	413136,77	2188293,95	413136,77	2188293,95	Картометрический метод	5	Закрепление отсутствует
289	413172,39	2188365,92	413172,39	2188365,92	Картометрический метод	5	Закрепление отсутствует
290	413181,43	2188400,92	413181,43	2188400,92	Картометрический метод	5	Закрепление отсутствует
291	413189,97	2188462,00	413189,97	2188462,00	Картометрический метод	5	Закрепление отсутствует
292	413193,67	2188486,53	413193,67	2188486,53	Картометрический метод	5	Закрепление отсутствует
293	413210,41	2188500,86	413210,41	2188500,86	Картометрический метод	5	Закрепление отсутствует
294	413212,04	2188527,40	413212,04	2188527,40	Картометрический метод	5	Закрепление отсутствует
295	413223,88	2188543,95	413223,88	2188543,95	Картометрический метод	5	Закрепление отсутствует
296	413234,50	2188542,28	413234,50	2188542,28	Картометрический метод	5	Закрепление отсутствует
297	413275,77	2188614,73	413275,77	2188614,73	Картометрический метод	5	Закрепление отсутствует
298	413287,86	2188637,49	413287,86	2188637,49	Картометрический метод	5	Закрепление отсутствует
299	413307,88	2188644,21	413307,88	2188644,21	Картометрический метод	5	Закрепление отсутствует
300	413321,31	2188657,25	413321,31	2188657,25	Картометрический метод	5	Закрепление отсутствует
301	413338,95	2188663,91	413338,95	2188663,91	Картометрический метод	5	Закрепление отсутствует
302	413377,97	2188716,79	413377,97	2188716,79	Картометрический метод	5	Закрепление отсутствует
303	413393,10	2188753,10	413393,10	2188753,10	Картометрический метод	5	Закрепление отсутствует
304	413414,37	2188743,65	413414,37	2188743,65	Картометрический метод	5	Закрепление отсутствует
305	413429,30	2188737,02	413429,30	2188737,02	Картометрический метод	5	Закрепление отсутствует
306	413442,37	2188733,28	413442,37	2188733,28	Картометрический метод	5	Закрепление отсутствует
307	413479,50	2188726,51	413479,50	2188726,51	Картометрический метод	5	Закрепление отсутствует
308	413491,58	2188670,37	413491,58	2188670,37	Картометрический метод	5	Закрепление отсутствует
309	413518,35	2188656,14	413518,35	2188656,14	Картометрический метод	5	Закрепление отсутствует
310	413566,97	2188630,30	413566,97	2188630,30	Картометрический метод	5	Закрепление отсутствует

Сведения о местоположении измененных (уточненных) границ объекта							
1. Система координат МСК 47 зона 2							
2. Сведения о характерных точках границ объекта							
Обозначение характерных точек границ	Существующие координаты, м		Измененные (уточненные) координаты, м		Метод определения координат характерной точки	Средняя квадратическая погрешность положения характерной точки (M _t), м	Описание обозначения точки на местности (при наличии)
	X	Y	X	Y			
311	413581,98	2188626,38	413581,98	2188626,38	Картометрический метод	5	Закрепление отсутствует
312	413587,91	2188634,43	413587,91	2188634,43	Картометрический метод	5	Закрепление отсутствует
313	413615,38	2188630,47	413615,38	2188630,47	Картометрический метод	5	Закрепление отсутствует
314	413628,45	2188627,55	413628,45	2188627,55	Картометрический метод	5	Закрепление отсутствует
315	413664,67	2188681,79	413664,67	2188681,79	Картометрический метод	5	Закрепление отсутствует
316	413675,30	2188676,26	413675,30	2188676,26	Картометрический метод	5	Закрепление отсутствует
317	413676,28	2188677,91	413676,28	2188677,91	Картометрический метод	5	Закрепление отсутствует
318	413680,55	2188684,31	413680,55	2188684,31	Картометрический метод	5	Закрепление отсутствует
319	413682,68	2188687,70	413682,68	2188687,70	Картометрический метод	5	Закрепление отсутствует
320	413695,07	2188678,63	413695,07	2188678,63	Картометрический метод	5	Закрепление отсутствует
321	413764,56	2188631,35	413764,56	2188631,35	Картометрический метод	5	Закрепление отсутствует
322	413811,39	2188603,93	413811,39	2188603,93	Картометрический метод	5	Закрепление отсутствует
323	414005,80	2188502,81	414005,80	2188502,81	Картометрический метод	5	Закрепление отсутствует
324	414011,13	2188510,15	414011,13	2188510,15	Картометрический метод	5	Закрепление отсутствует
325	414018,02	2188519,65	414018,02	2188519,65	Картометрический метод	5	Закрепление отсутствует
326	414033,27	2188540,67	414033,27	2188540,67	Картометрический метод	5	Закрепление отсутствует
327	414048,34	2188561,43	414048,34	2188561,43	Картометрический метод	5	Закрепление отсутствует
328	414062,83	2188581,40	414062,83	2188581,40	Картометрический метод	5	Закрепление отсутствует
329	414078,23	2188602,63	414078,23	2188602,63	Картометрический метод	5	Закрепление отсутствует
330	414092,34	2188622,06	414092,34	2188622,06	Картометрический метод	5	Закрепление отсутствует
331	414106,44	2188641,49	414106,44	2188641,49	Картометрический метод	5	Закрепление отсутствует
332	414120,81	2188661,30	414120,81	2188661,30	Картометрический метод	5	Закрепление отсутствует
333	414133,18	2188678,34	414133,18	2188678,34	Картометрический метод	5	Закрепление отсутствует
334	414135,23	2188681,17	414135,23	2188681,17	Картометрический метод	5	Закрепление отсутствует
335	414150,66	2188702,44	414150,66	2188702,44	Картометрический метод	5	Закрепление отсутствует
336	414163,62	2188720,29	414163,62	2188720,29	Картометрический метод	5	Закрепление

Сведения о местоположении измененных (уточненных) границ объекта							
1. Система координат МСК 47 зона 2							
2. Сведения о характерных точках границ объекта							
Обозначение характерных точек границ	Существующие координаты, м		Измененные (уточненные) координаты, м		Метод определения координат характерной точки	Средняя квадратическая погрешность положения характерной точки (Mt), м	Описание обозначения точки на местности (при наличии)
	X	Y	X	Y			
					метод		отсутствует
337	414196,30	2188765,33	414196,30	2188765,33	Картометрический метод	5	Закрепление отсутствует
338	414510,04	2188580,68	414510,04	2188580,68	Картометрический метод	5	Закрепление отсутствует
339	414507,75	2188602,77	414507,75	2188602,77	Картометрический метод	5	Закрепление отсутствует
340	414500,79	2188658,94	414500,79	2188658,94	Картометрический метод	5	Закрепление отсутствует
341	414496,52	2188691,66	414496,52	2188691,66	Картометрический метод	5	Закрепление отсутствует
342	414492,67	2188720,50	414492,67	2188720,50	Картометрический метод	5	Закрепление отсутствует
343	414493,05	2188724,48	414493,05	2188724,48	Картометрический метод	5	Закрепление отсутствует
344	414494,26	2188734,41	414494,26	2188734,41	Картометрический метод	5	Закрепление отсутствует
345	414500,61	2188787,10	414500,61	2188787,10	Картометрический метод	5	Закрепление отсутствует
346	414536,10	2188986,29	414536,10	2188986,29	Картометрический метод	5	Закрепление отсутствует
347	414540,97	2189012,82	414540,97	2189012,82	Картометрический метод	5	Закрепление отсутствует
348	414612,39	2189051,02	414612,39	2189051,02	Картометрический метод	5	Закрепление отсутствует
349	414655,77	2189076,62	414655,77	2189076,62	Картометрический метод	5	Закрепление отсутствует
350	414698,59	2189101,90	414698,59	2189101,90	Картометрический метод	5	Закрепление отсутствует
351	414739,74	2189119,99	414739,74	2189119,99	Картометрический метод	5	Закрепление отсутствует
352	414782,28	2189083,40	414782,28	2189083,40	Картометрический метод	5	Закрепление отсутствует
353	414803,95	2189083,78	414803,95	2189083,78	Картометрический метод	5	Закрепление отсутствует
354	414806,86	2189106,68	414806,86	2189106,68	Картометрический метод	5	Закрепление отсутствует
355	414816,28	2189106,22	414816,28	2189106,22	Картометрический метод	5	Закрепление отсутствует
356	414826,20	2189092,24	414826,20	2189092,24	Картометрический метод	5	Закрепление отсутствует
357	414857,09	2189128,22	414857,09	2189128,22	Картометрический метод	5	Закрепление отсутствует
358	414878,50	2189127,40	414878,50	2189127,40	Картометрический метод	5	Закрепление отсутствует
10	414918,72	2189074,58	414918,72	2189074,58	Картометрический метод	5	Закрепление отсутствует
359	412884,35	2190072,21	412884,35	2190072,21	Картометрический метод	5	Закрепление отсутствует
360	412885,69	2190077,20	412885,69	2190077,20	Картометрический	5	Закрепление

Сведения о местоположении измененных (уточненных) границ объекта							
1. Система координат МСК 47 зона 2							
2. Сведения о характерных точках границ объекта							
Обозначение характерных точек границ	Существующие координаты, м		Измененные (уточненные) координаты, м		Метод определения координат характерной точки	Средняя квадратическая погрешность положения характерной точки (M _t), м	Описание обозначения точки на местности (при наличии)
	X	Y	X	Y			
					метод		отсутствует
361	412884,87	2190093,58	412884,87	2190093,58	Картометрический метод	5	Закрепление отсутствует
362	412885,30	2190119,40	412885,30	2190119,40	Картометрический метод	5	Закрепление отсутствует
363	412885,70	2190159,24	412885,70	2190159,24	Картометрический метод	5	Закрепление отсутствует
364	412839,19	2190164,28	412839,19	2190164,28	Картометрический метод	5	Закрепление отсутствует
365	412834,78	2190124,14	412834,78	2190124,14	Картометрический метод	5	Закрепление отсутствует
366	412843,95	2190123,28	412843,95	2190123,28	Картометрический метод	5	Закрепление отсутствует
367	412841,30	2190094,99	412841,30	2190094,99	Картометрический метод	5	Закрепление отсутствует
368	412841,56	2190090,02	412841,56	2190090,02	Картометрический метод	5	Закрепление отсутствует
369	412841,71	2190087,08	412841,71	2190087,08	Картометрический метод	5	Закрепление отсутствует
370	412843,54	2190050,85	412843,54	2190050,85	Картометрический метод	5	Закрепление отсутствует
371	412843,46	2190047,52	412843,46	2190047,52	Картометрический метод	5	Закрепление отсутствует
372	412851,94	2190047,79	412851,94	2190047,79	Картометрический метод	5	Закрепление отсутствует
373	412864,47	2190058,05	412864,47	2190058,05	Картометрический метод	5	Закрепление отсутствует
359	412884,35	2190072,21	412884,35	2190072,21	Картометрический метод	5	Закрепление отсутствует
374	412784,09	2189830,59	412784,09	2189830,59	Картометрический метод	5	Закрепление отсутствует
375	412790,61	2189863,82	412790,61	2189863,82	Картометрический метод	5	Закрепление отсутствует
376	412799,57	2189896,46	412799,57	2189896,46	Картометрический метод	5	Закрепление отсутствует
377	412813,36	2189955,56	412813,36	2189955,56	Картометрический метод	5	Закрепление отсутствует
378	412824,15	2189993,84	412824,15	2189993,84	Картометрический метод	5	Закрепление отсутствует
379	412778,74	2189998,94	412778,74	2189998,94	Картометрический метод	5	Закрепление отсутствует
380	412772,81	2190003,20	412772,81	2190003,20	Картометрический метод	5	Закрепление отсутствует
381	412771,85	2190003,89	412771,85	2190003,89	Картометрический метод	5	Закрепление отсутствует
382	412731,55	2190009,24	412731,55	2190009,24	Картометрический метод	5	Закрепление отсутствует
383	412724,31	2189978,76	412724,31	2189978,76	Картометрический метод	5	Закрепление отсутствует
384	412716,90	2189948,35	412716,90	2189948,35	Картометрический	5	Закрепление

Сведения о местоположении измененных (уточненных) границ объекта							
1. Система координат МСК 47 зона 2							
2. Сведения о характерных точках границ объекта							
Обозначение характерных точек границ	Существующие координаты, м		Измененные (уточненные) координаты, м		Метод определения координат характерной точки	Средняя квадратическая погрешность положения характерной точки (M _t), м	Описание обозначения точки на местности (при наличии)
	X	Y	X	Y			
					метод		отсутствует
385	412706,42	2189896,89	412706,42	2189896,89	Картометрический метод	5	Закрепление отсутствует
386	412700,46	2189872,62	412700,46	2189872,62	Картометрический метод	5	Закрепление отсутствует
387	412691,12	2189833,05	412691,12	2189833,05	Картометрический метод	5	Закрепление отсутствует
388	412740,90	2189830,09	412740,90	2189830,09	Картометрический метод	5	Закрепление отсутствует
374	412784,09	2189830,59	412784,09	2189830,59	Картометрический метод	5	Закрепление отсутствует
389	412181,69	2189660,67	412181,69	2189660,67	Картометрический метод	5	Закрепление отсутствует
390	412210,82	2189646,81	412210,82	2189646,81	Картометрический метод	5	Закрепление отсутствует
391	412219,35	2189627,94	412219,35	2189627,94	Картометрический метод	5	Закрепление отсутствует
392	412236,75	2189598,60	412236,75	2189598,60	Картометрический метод	5	Закрепление отсутствует
393	412243,96	2189591,99	412243,96	2189591,99	Картометрический метод	5	Закрепление отсутствует
394	412245,01	2189589,94	412245,01	2189589,94	Картометрический метод	5	Закрепление отсутствует
395	412254,76	2189570,79	412254,76	2189570,79	Картометрический метод	5	Закрепление отсутствует
396	412260,74	2189559,05	412260,74	2189559,05	Картометрический метод	5	Закрепление отсутствует
397	412266,69	2189551,41	412266,69	2189551,41	Картометрический метод	5	Закрепление отсутствует
398	412295,06	2189505,64	412295,06	2189505,64	Картометрический метод	5	Закрепление отсутствует
399	412326,79	2189454,47	412326,79	2189454,47	Картометрический метод	5	Закрепление отсутствует
400	-	-	412341,83	2189480,49	Картометрический метод	5	Закрепление отсутствует
401	412357,94	2189508,37	412357,94	2189508,37	Картометрический метод	5	Закрепление отсутствует
402	412348,58	2189538,98	412348,58	2189538,98	Картометрический метод	5	Закрепление отсутствует
403	412347,66	2189548,91	412347,66	2189548,91	Картометрический метод	5	Закрепление отсутствует
404	412360,74	2189568,75	412360,74	2189568,75	Картометрический метод	5	Закрепление отсутствует
405	412379,11	2189567,34	412379,11	2189567,34	Картометрический метод	5	Закрепление отсутствует
406	412415,80	2189564,52	412415,80	2189564,52	Картометрический метод	5	Закрепление отсутствует
407	412433,73	2189567,92	412433,73	2189567,92	Картометрический метод	5	Закрепление отсутствует
408	412444,45	2189643,82	412444,45	2189643,82	Картометрический	5	Закрепление

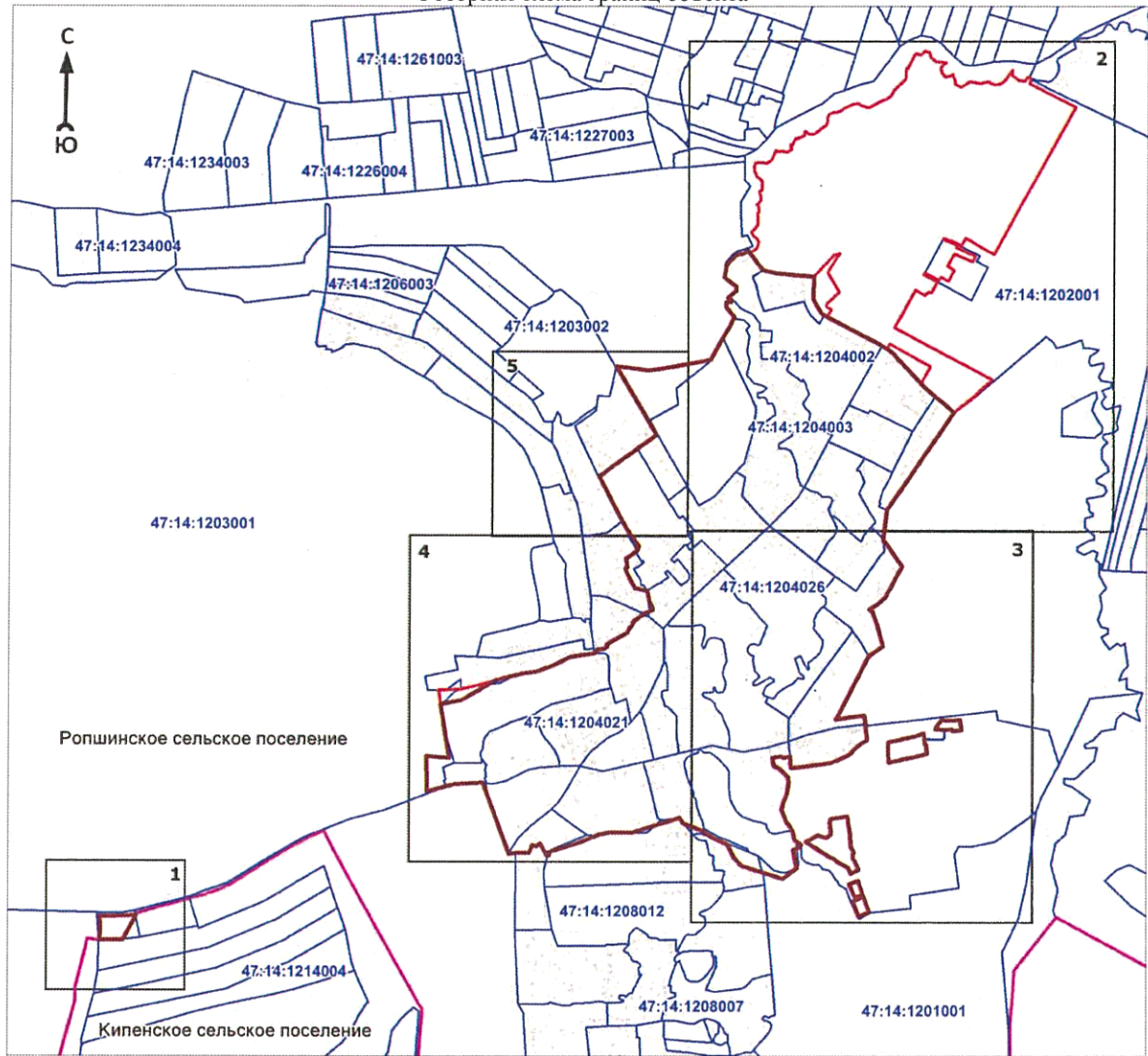
Сведения о местоположении измененных (уточненных) границ объекта							
1. Система координат МСК 47 зона 2							
2. Сведения о характерных точках границ объекта							
Обозначение характерных точек границ	Существующие координаты, м		Измененные (уточненные) координаты, м		Метод определения координат характерной точки	Средняя квадратическая погрешность положения характерной точки (Mt), м	Описание обозначения точки на местности (при наличии)
	X	Y	X	Y			
					метод		отсутствует
409	412406,94	2189649,46	412406,94	2189649,46	Картометрический метод	5	Закрепление отсутствует
410	412397,05	2189650,93	412397,05	2189650,93	Картометрический метод	5	Закрепление отсутствует
411	412359,86	2189656,47	412359,86	2189656,47	Картометрический метод	5	Закрепление отсутствует
412	412350,00	2189657,04	412350,00	2189657,04	Картометрический метод	5	Закрепление отсутствует
413	412320,48	2189658,76	412320,48	2189658,76	Картометрический метод	5	Закрепление отсутствует
414	412316,01	2189659,02	412316,01	2189659,02	Картометрический метод	5	Закрепление отсутствует
415	412300,77	2189660,42	412300,77	2189660,42	Картометрический метод	5	Закрепление отсутствует
416	412287,50	2189671,81	412287,50	2189671,81	Картометрический метод	5	Закрепление отсутствует
417	412275,75	2189673,07	412275,75	2189673,07	Картометрический метод	5	Закрепление отсутствует
418	412270,97	2189669,36	412270,97	2189669,36	Картометрический метод	5	Закрепление отсутствует
419	412248,36	2189670,68	412248,36	2189670,68	Картометрический метод	5	Закрепление отсутствует
420	412239,52	2189677,77	412239,52	2189677,77	Картометрический метод	5	Закрепление отсутствует
421	412201,17	2189694,26	412201,17	2189694,26	Картометрический метод	5	Закрепление отсутствует
389	412181,69	2189660,67	412181,69	2189660,67	Картометрический метод	5	Закрепление отсутствует
422	412132,02	2189652,83	412132,02	2189652,83	Картометрический метод	5	Закрепление отсутствует
423	412150,04	2189692,84	412150,04	2189692,84	Картометрический метод	5	Закрепление отсутствует
424	412087,18	2189715,22	412087,18	2189715,22	Картометрический метод	5	Закрепление отсутствует
425	412070,45	2189681,18	412070,45	2189681,18	Картометрический метод	5	Закрепление отсутствует
422	412132,02	2189652,83	412132,02	2189652,83	Картометрический метод	5	Закрепление отсутствует
426	412054,61	2189669,88	412054,61	2189669,88	Картометрический метод	5	Закрепление отсутствует
427	412078,18	2189718,42	412078,18	2189718,42	Картометрический метод	5	Закрепление отсутствует
428	412005,10	2189744,43	412005,10	2189744,43	Картометрический метод	5	Закрепление отсутствует
429	411991,69	2189709,41	411991,69	2189709,41	Картометрический метод	5	Закрепление отсутствует
430	411986,33	2189695,40	411986,33	2189695,40	Картометрический метод	5	Закрепление отсутствует

Сведения о местоположении измененных (уточненных) границ объекта							
1. Система координат МСК 47 зона 2							
2. Сведения о характерных точках границ объекта							
Обозначение характерных точек границ	Существующие координаты, м		Измененные (уточненные) координаты, м		Метод определения координат характерной точки	Средняя квадратическая погрешность положения характерной точки (M _t), м	Описание обозначения точки на местности (при наличии)
	X	Y	X	Y			
426	412054,61	2189669,88	412054,61	2189669,88	Картометрический метод	5	Закрепление отсутствует
431	-	-	414613,35	2189832,98	Картометрический метод	5	Закрепление отсутствует
432	-	-	414509,84	2190018,94	Картометрический метод	5	Закрепление отсутствует
433	-	-	414432,41	2189977,09	Картометрический метод	5	Закрепление отсутствует
434	-	-	414544,54	2189871,06	Картометрический метод	5	Закрепление отсутствует
435	-	-	414557,13	2189859,55	Картометрический метод	5	Закрепление отсутствует
436	-	-	414560,24	2189856,08	Картометрический метод	5	Закрепление отсутствует
437	-	-	414561,50	2189857,19	Картометрический метод	5	Закрепление отсутствует
438	-	-	414570,20	2189849,08	Картометрический метод	5	Закрепление отсутствует
439	-	-	414585,09	2189830,73	Картометрический метод	5	Закрепление отсутствует
440	-	-	414591,95	2189818,93	Картометрический метод	5	Закрепление отсутствует
431	-	-	414613,35	2189832,98	Картометрический метод	5	Закрепление отсутствует
441	-	-	414922,73	2189484,06	Картометрический метод	5	Закрепление отсутствует
442	-	-	415019,37	2189574,21	Картометрический метод	5	Закрепление отсутствует
443	-	-	415028,10	2189601,12	Картометрический метод	5	Закрепление отсутствует
444	-	-	414950,28	2189550,42	Картометрический метод	5	Закрепление отсутствует
445	-	-	414941,41	2189546,64	Картометрический метод	5	Закрепление отсутствует
446	-	-	414859,51	2189596,33	Картометрический метод	5	Закрепление отсутствует
447	-	-	414850,36	2189599,12	Картометрический метод	5	Закрепление отсутствует
448	-	-	414802,10	2189546,43	Картометрический метод	5	Закрепление отсутствует
449	-	-	414790,95	2189541,24	Картометрический метод	5	Закрепление отсутствует
450	-	-	414784,24	2189541,92	Картометрический метод	5	Закрепление отсутствует
451	-	-	414771,02	2189563,12	Картометрический метод	5	Закрепление отсутствует
452	-	-	414739,36	2189544,86	Картометрический метод	5	Закрепление отсутствует
453	-	-	414744,98	2189534,32	Картометрический	5	Закрепление

Сведения о местоположении измененных (уточненных) границ объекта							
1. Система координат МСК 47 зона 2							
2. Сведения о характерных точках границ объекта							
Обозначение характерных точек границ	Существующие координаты, м		Измененные (уточненные) координаты, м		Метод определения координат характерной точки	Средняя квадратическая погрешность положения характерной точки (Mt), м	Описание обозначения точки на местности (при наличии)
	X	Y	X	Y			
					метод		отсутствует
454	-	-	414750,13	2189524,60	Картометрический метод	5	Закрепление отсутствует
455	-	-	414752,75	2189519,68	Картометрический метод	5	Закрепление отсутствует
456	-	-	414766,92	2189511,03	Картометрический метод	5	Закрепление отсутствует
457	-	-	414794,87	2189493,96	Картометрический метод	5	Закрепление отсутствует
458	-	-	414816,82	2189480,56	Картометрический метод	5	Закрепление отсутствует
459	-	-	414820,16	2189480,67	Картометрический метод	5	Закрепление отсутствует
460	-	-	414856,82	2189481,88	Картометрический метод	5	Закрепление отсутствует
461	-	-	414891,40	2189483,02	Картометрический метод	5	Закрепление отсутствует
441	-	-	414922,73	2189484,06	Картометрический метод	5	Закрепление отсутствует
3. Сведения о характерных точках части (частей) границы объекта							
Обозначение характерных точек части границы	Существующие координаты, м		Измененные (уточненные) координаты, м		Метод определения координат характерной точки	Средняя квадратическая погрешность положения характерной точки (Mt), м	Описание обозначения точки на местности (при наличии)
	X	Y	X	Y			
1	2	3	4	5	6	7	8
-	-	-	-	-	-	-	-

План границ объекта

Обзорная схема границ объекта



Масштаб 1:25000

Используемые условные знаки и обозначения:

- 1 - характерная точка границы объекта
- уточняемая (изменяемая) часть границы объекта
- существующая часть границы объекта, сведения о которой содержатся в Едином государственном реестре недвижимости
- граница кадастрового квартала
- граница муниципального образования
- существующие границы земельного участка, имеющиеся в Едином государственном реестре недвижимости, сведения о которых достаточны для определения их местоположения
- :14 - обозначение земельного участка, сведения о котором содержатся в Едином государственном реестре недвижимости
- 47:14:1311003 - номер кадастрового квартала
- 1 - область и номер выносного листа

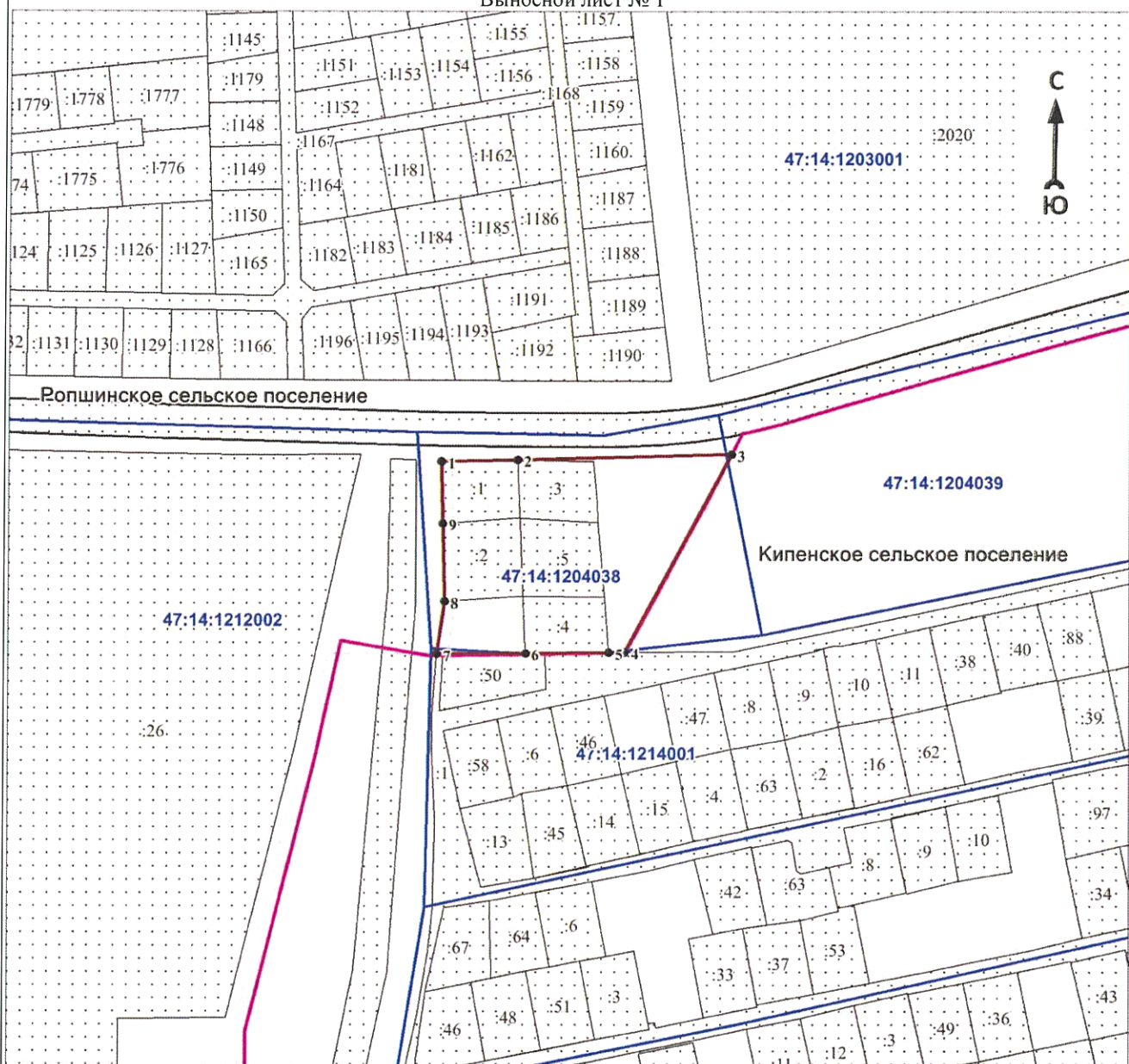
Подпись _____

Дата « ____ » _____ 20 г.

Место для оттиска печати (при наличии) лица, составившего описание местоположения границ объекта

План границ объекта

Выносной лист № 1



Масштаб 1:3500

Используемые условные знаки и обозначения:

Условные обозначения представлены на обзорной схеме

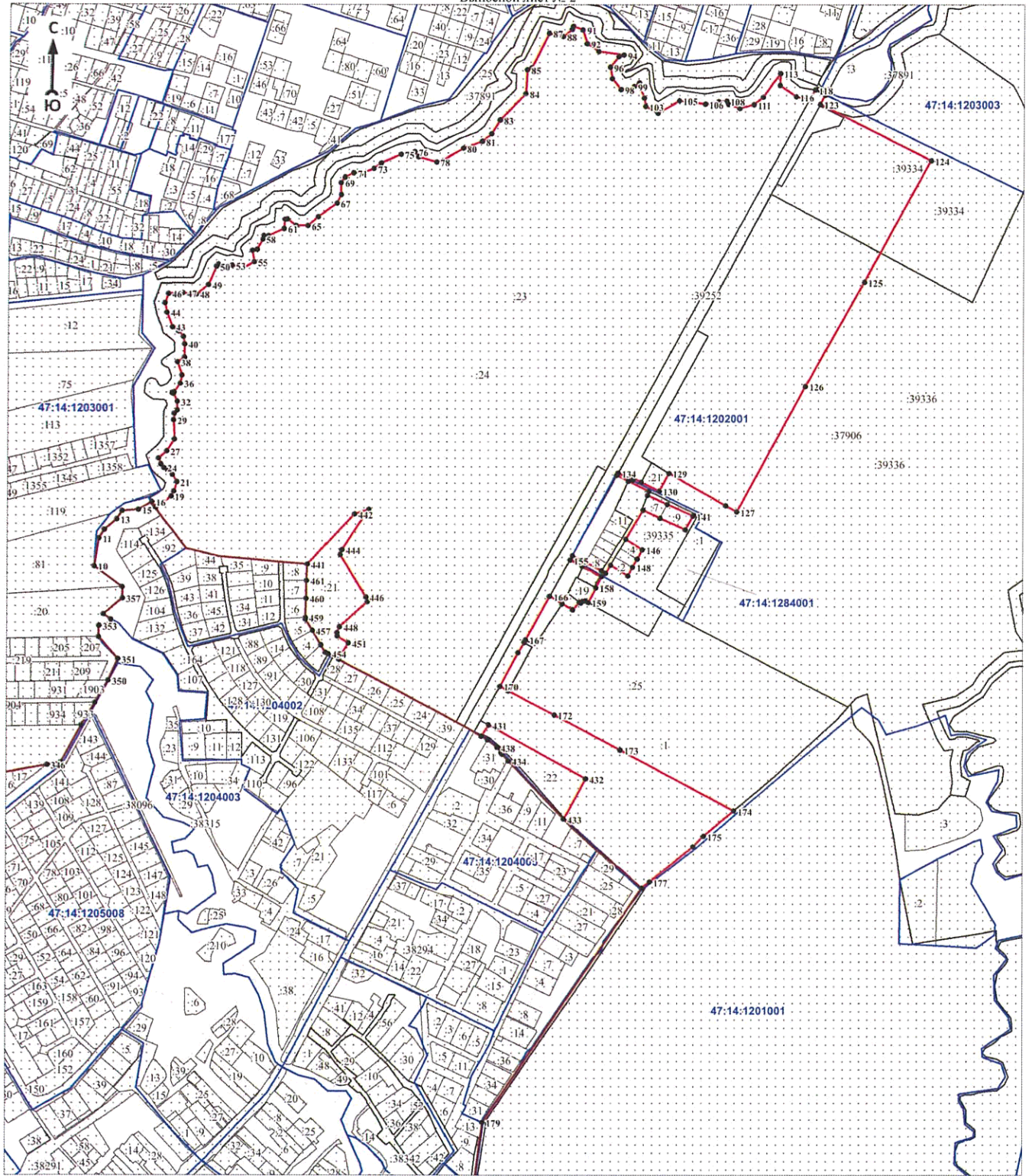
Подпись _____

Дата « ____ » _____ 20 ____ г..

Место для оттиска печати (при наличии) лица, составившего описание местоположения границ объекта

План границ объекта

Выносной лист № 2



Масштаб 1:7500

Используемые условные знаки и обозначения:

Условные обозначения представлены на обзорной схеме

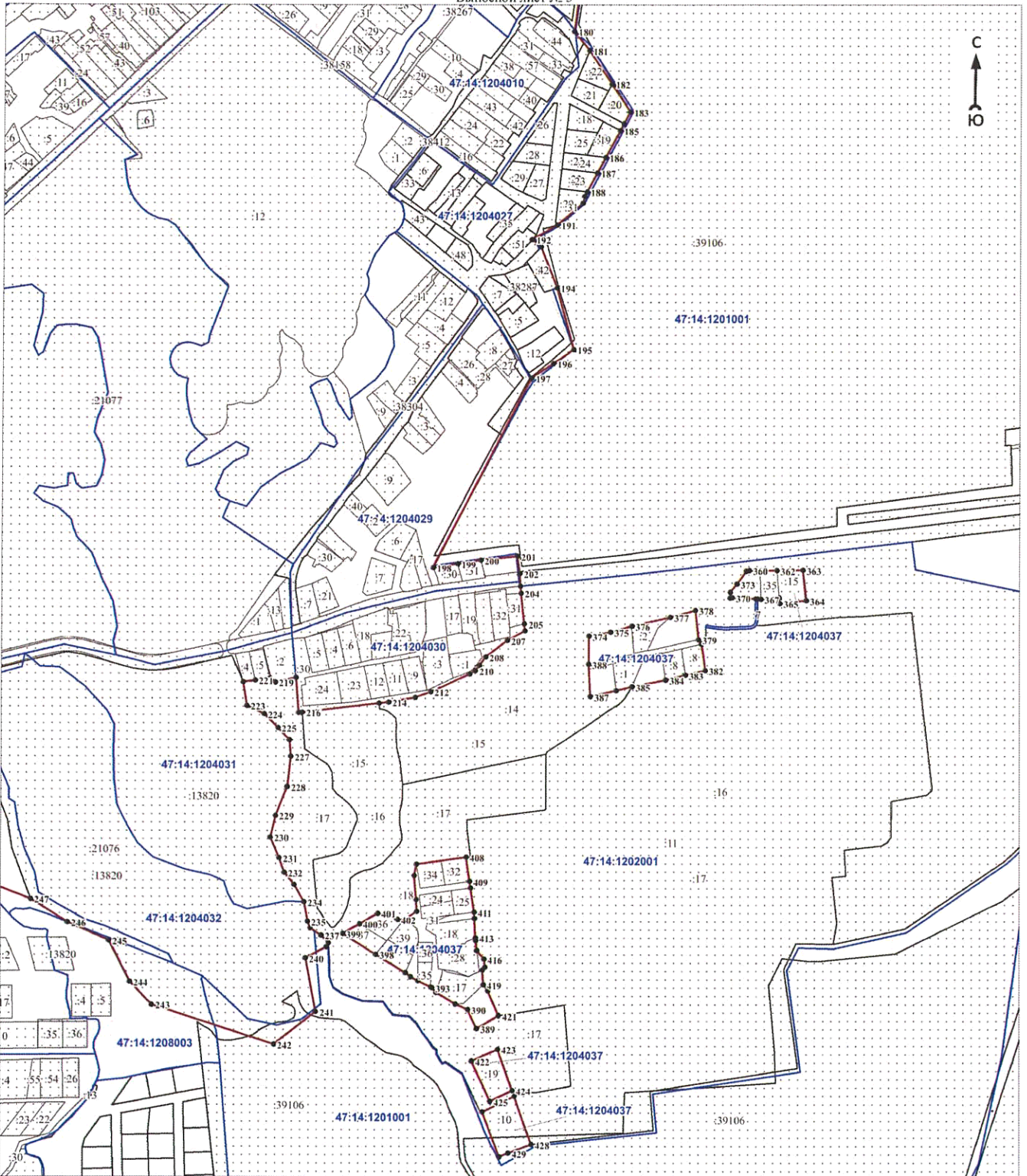
Подпись _____

Дата « » 20 г.

Место для оттиска печати (при наличии) лица, составившего описание местоположения границ объекта

План границ объекта

Выносной лист № 3



Масштаб 1:6000

Используемые условные знаки и обозначения:

Условные обозначения представлены на обзорной схеме

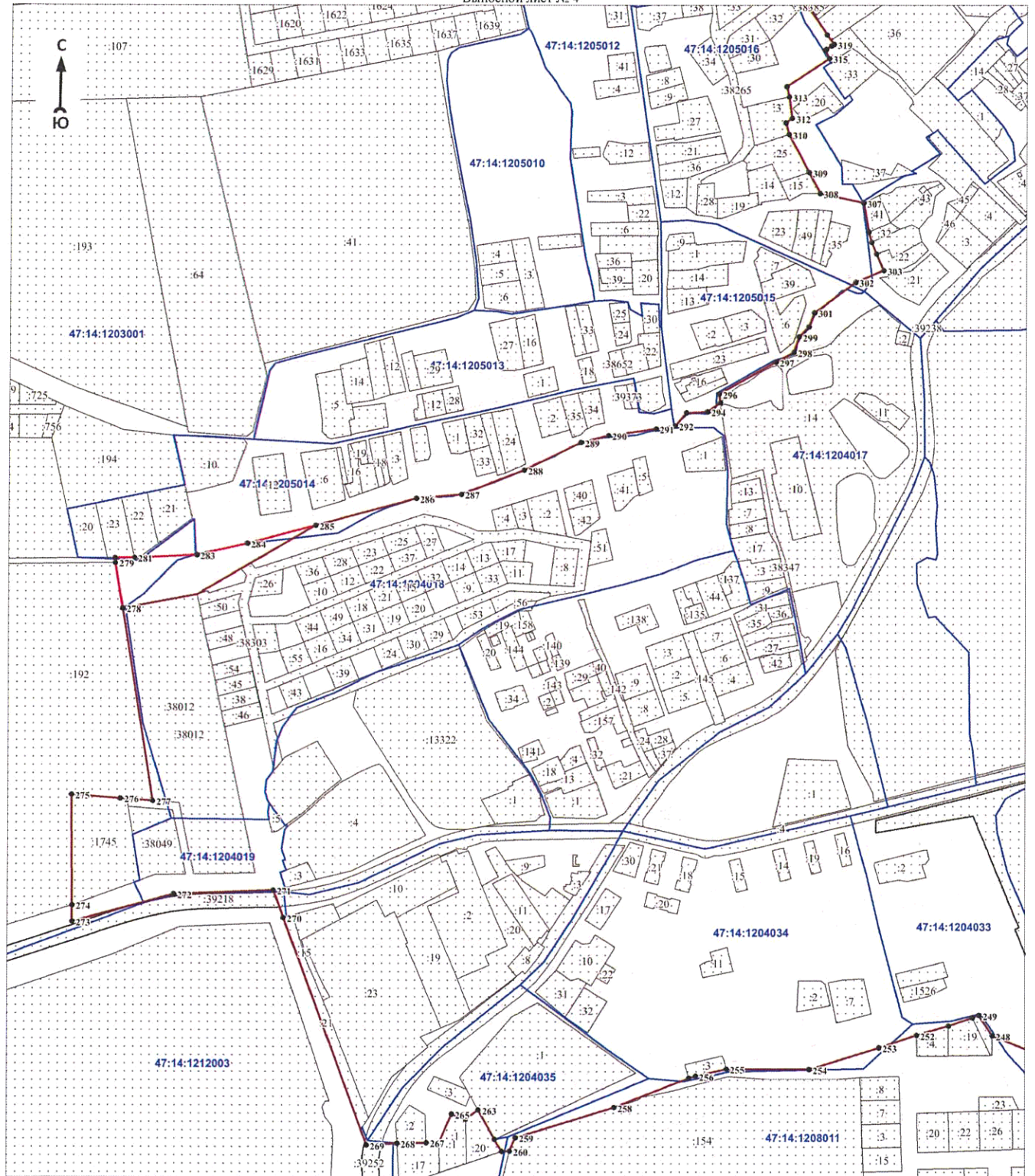
Подпись _____

Дата « » 20 г.

Место для оттиска печати (при наличии) лица, составившего описание местоположения границ объекта

План границ объекта

Выносной лист № 4



Масштаб 1:5000

Используемые условные знаки и обозначения:

Условные обозначения представлены на обзорной схеме

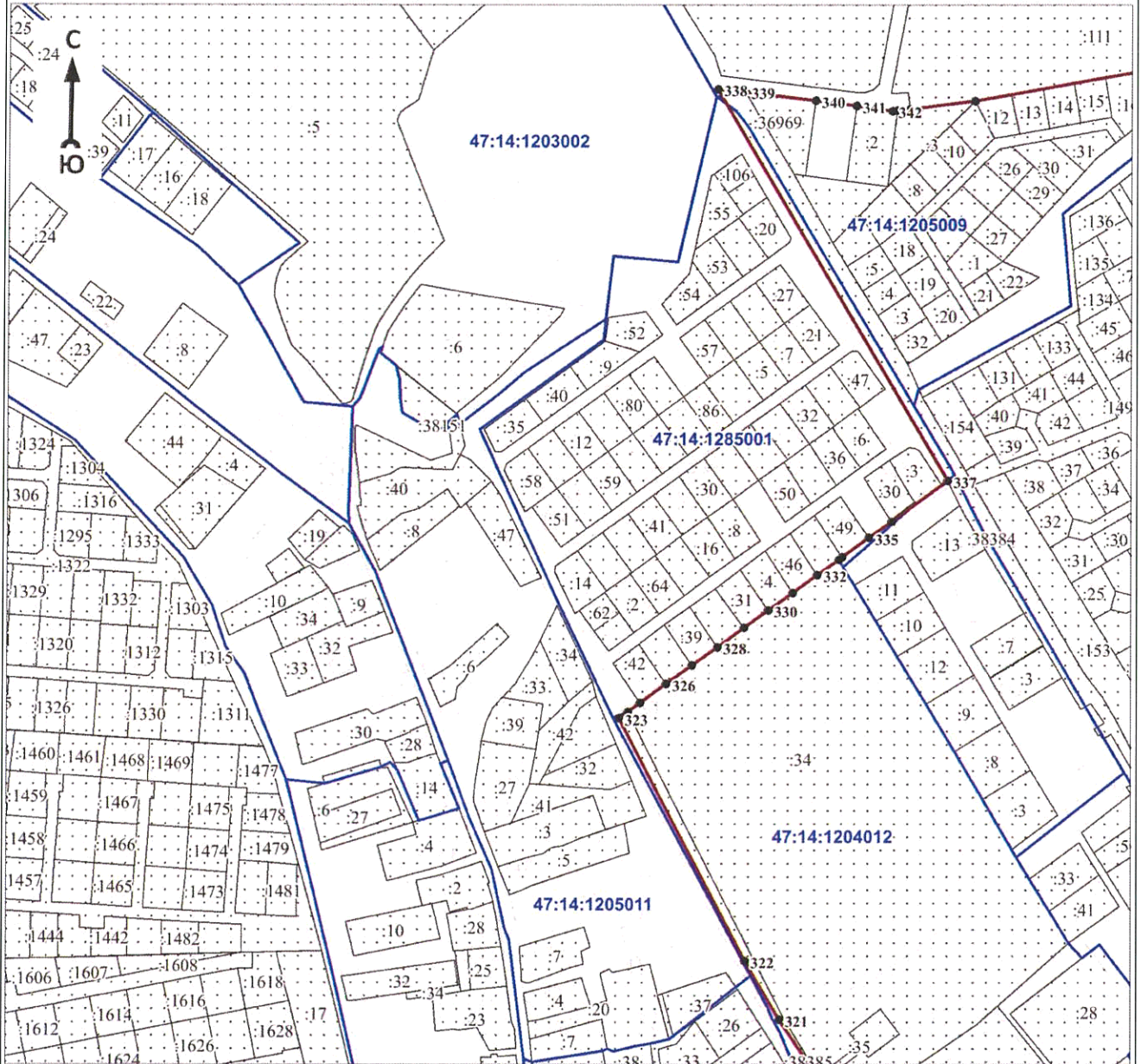
Подпись _____

Дата « » 20 г.

Место для оттиска печати (при наличии) лица, составившего описание местоположения границ объекта

План границ объекта

Выносной лист № 5



Масштаб 1:5000

Используемые условные знаки и обозначения:

Условные обозначения представлены на обзорной схеме

Подпись _____

Дата « ____ » _____ 20 г.

Место для оттиска печати (при наличии) лица, составившего описание местоположения границ объекта

ОПИСАНИЕ МЕСТОПОЛОЖЕНИЯ ГРАНИЦ

Граница населённого пункта – деревня Яльгелево муниципального образования Ропшинское сельское поселение
Ломоносовского муниципального района Ленинградской области
(наименование объекта, местоположение границ которого описано (далее - объект))

Раздел 1

Сведения об объекте		
N п/п	Характеристики объекта	Описание характеристик
1	2	3
1	Местоположение объекта	Ленинградская область, Ломоносовский муниципальный район, Ропшинское сельское поселение, деревня Яльгелево
2	Площадь объекта ± величина погрешности определения площади (P ± ΔP), м ²	1973716 ± 24586
3	Иные характеристики объекта	-

Раздел 2

Сведения о местоположении границ объекта					
1. Система координат -					
2. Сведения о характерных точках границ объекта					
Обозначение характерных точек границ	Координаты, м		Метод определения координат характерной точки	Средняя квадратическая погрешность положения характерной точки (Mt), м	Описание обозначения точки на местности (при наличии)
	X	Y			
1	2	3	4	5	6
-	-	-	-	-	-
3. Сведения о характерных точках части (частей) границы объекта					
Обозначение характерных точек части границы	Координаты, м		Метод определения координат характерной точки	Средняя квадратическая погрешность положения характерной точки (Mt), м	Описание обозначения точки на местности (при наличии)
	X	Y			
1	2	3	4	5	6
-	-	-	-	-	-

Раздел 3

Сведения о местоположении измененных (уточненных) границ объекта							
1. Система координат МСК 47 зона 2							
2. Сведения о характерных точках границ объекта							
Обозначение характерных точек границ	Существующие координаты, м		Измененные (уточненные) координаты, м		Метод определения координат характерной точки	Средняя квадратическая погрешность положения характерной точки (Mt), м	Описание обозначения точки на местности (при наличии)
	X	Y	X	Y			
1	2	3	4	5	6	7	8
1	414099,22	2192928,37	414099,22	2192928,37	Картометрический метод	5	Закрепление отсутствует
2	414096,73	2192945,07	414096,73	2192945,07	Картометрический метод	5	Закрепление отсутствует
3	413999,00	2193085,22	413999,00	2193085,22	Картометрический метод	5	Закрепление отсутствует
4	413885,33	2193194,25	413885,33	2193194,25	Картометрический метод	5	Закрепление отсутствует
5	414126,64	2193740,92	414126,64	2193740,92	Картометрический метод	5	Закрепление отсутствует
6	414219,38	2194136,28	414219,38	2194136,28	Картометрический метод	5	Закрепление

Сведения о местоположении измененных (уточненных) границ объекта							
1. Система координат МСК 47 зона 2							
2. Сведения о характерных точках границ объекта							
Обозначение характерных точек границ	Существующие координаты, м		Измененные (уточненные) координаты, м		Метод определения координат характерной точки	Средняя квадратическая погрешность положения характерной точки (M _t), м	Описание обозначения точки на местности (при наличии)
	X	Y	X	Y			
					метод		отсутствует
7	414233,98	2194217,18	414233,98	2194217,18	Картометрический метод	5	Закрепление отсутствует
8	414238,01	2194281,52	414238,01	2194281,52	Картометрический метод	5	Закрепление отсутствует
9	414245,86	2194283,41	414245,86	2194283,41	Картометрический метод	5	Закрепление отсутствует
10	414250,97	2194311,85	414250,97	2194311,85	Картометрический метод	5	Закрепление отсутствует
11	414190,30	2194281,56	414190,30	2194281,56	Картометрический метод	5	Закрепление отсутствует
12	414100,07	2194293,19	414100,07	2194293,19	Картометрический метод	5	Закрепление отсутствует
13	413854,61	2194324,80	413854,61	2194324,80	Картометрический метод	5	Закрепление отсутствует
14	413744,79	2194955,07	413744,79	2194955,07	Картометрический метод	5	Закрепление отсутствует
15	413231,08	2194865,55	413231,08	2194865,55	Картометрический метод	5	Закрепление отсутствует
16	413216,48	2194864,60	413216,48	2194864,60	Картометрический метод	5	Закрепление отсутствует
17	413200,11	2194865,40	413200,11	2194865,40	Картометрический метод	5	Закрепление отсутствует
18	413197,37	2194807,03	413197,37	2194807,03	Картометрический метод	5	Закрепление отсутствует
19	413227,43	2194766,74	413227,43	2194766,74	Картометрический метод	5	Закрепление отсутствует
20	413230,08	2194763,30	413230,08	2194763,30	Картометрический метод	5	Закрепление отсутствует
21	413252,56	2194734,14	413252,56	2194734,14	Картометрический метод	5	Закрепление отсутствует
22	413254,32	2194731,88	413254,32	2194731,88	Картометрический метод	5	Закрепление отсутствует
23	413273,25	2194707,33	413273,25	2194707,33	Картометрический метод	5	Закрепление отсутствует
24	413286,16	2194690,59	413286,16	2194690,59	Картометрический метод	5	Закрепление отсутствует
25	413308,78	2194661,26	413308,78	2194661,26	Картометрический метод	5	Закрепление отсутствует
26	413326,24	2194638,63	413326,24	2194638,63	Картометрический метод	5	Закрепление отсутствует
27	413330,73	2194632,79	413330,73	2194632,79	Картометрический метод	5	Закрепление отсутствует
28	413342,34	2194617,75	413342,34	2194617,75	Картометрический метод	5	Закрепление отсутствует
29	413350,52	2194607,13	413350,52	2194607,13	Картометрический метод	5	Закрепление отсутствует
30	413357,63	2194597,93	413357,63	2194597,93	Картометрический метод	5	Закрепление отсутствует
31	413374,95	2194575,46	413374,95	2194575,46	Картометрический метод	5	Закрепление отсутствует

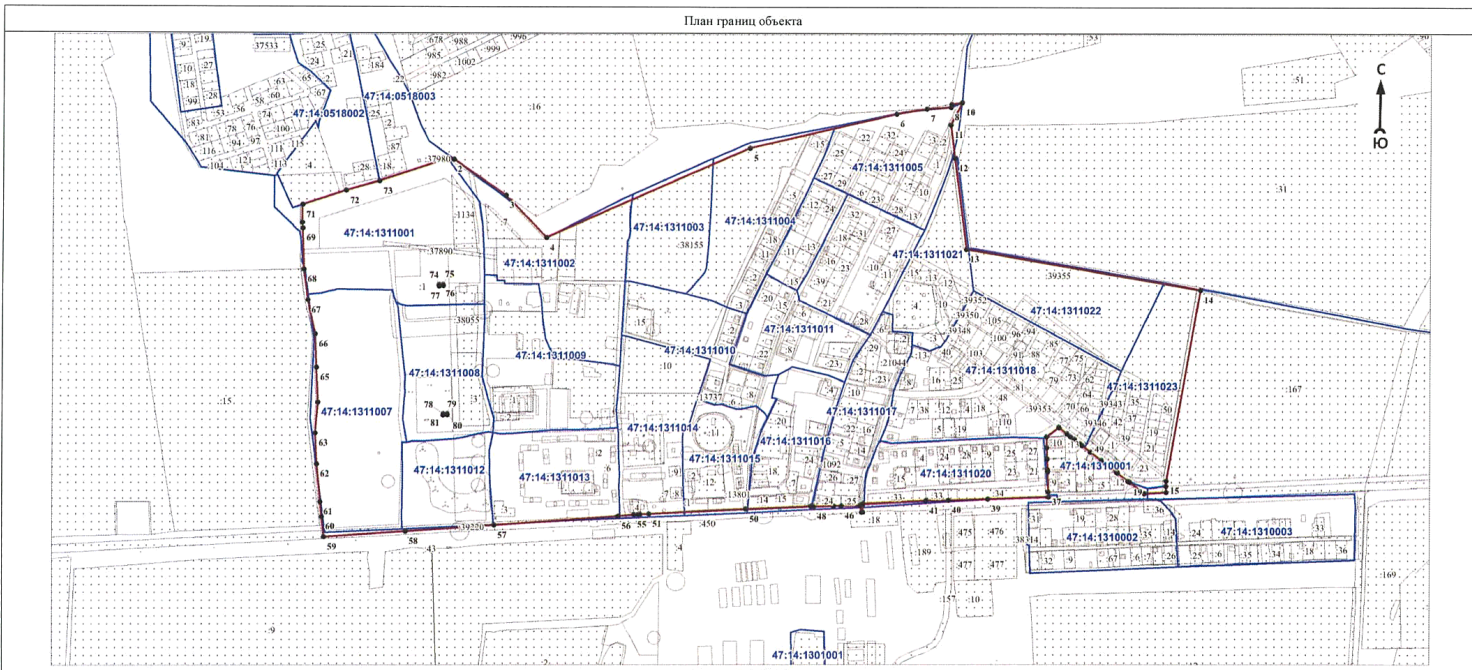
Сведения о местоположении измененных (уточненных) границ объекта							
1. Система координат МСК 47 зона 2							
2. Сведения о характерных точках границ объекта							
Обозначение характерных точек границ	Существующие координаты, м		Измененные (уточненные) координаты, м		Метод определения координат характерной точки	Средняя квадратическая погрешность положения характерной точки (M _t), м	Описание обозначения точки на местности (при наличии)
	X	Y	X	Y			
32	413349,16	2194542,54	413349,16	2194542,54	Картометрический метод	5	Закрепление отсутствует
33	413320,54	2194543,59	413320,54	2194543,59	Картометрический метод	5	Закрепление отсутствует
34	413290,56	2194544,70	413290,56	2194544,70	Картометрический метод	5	Закрепление отсутствует
35	413260,58	2194545,81	413260,58	2194545,81	Картометрический метод	5	Закрепление отсутствует
36	413255,04	2194546,02	413255,04	2194546,02	Картометрический метод	5	Закрепление отсутствует
37	413200,98	2194548,02	413200,98	2194548,02	Картометрический метод	5	Закрепление отсутствует
38	413188,09	2194548,50	413188,09	2194548,50	Картометрический метод	5	Закрепление отсутствует
39	413181,92	2194385,00	413181,92	2194385,00	Картометрический метод	5	Закрепление отсутствует
40	413178,55	2194279,24	413178,55	2194279,24	Картометрический метод	5	Закрепление отсутствует
41	413177,39	2194219,26	413177,39	2194219,26	Картометрический метод	5	Закрепление отсутствует
42	413168,67	2194048,98	413168,67	2194048,98	Картометрический метод	5	Закрепление отсутствует
43	413146,76	2194049,27	413146,76	2194049,27	Картометрический метод	5	Закрепление отсутствует
44	413146,57	2194045,28	413146,57	2194045,28	Картометрический метод	5	Закрепление отсутствует
45	413164,14	2194041,22	413164,14	2194041,22	Картометрический метод	5	Закрепление отсутствует
46	413163,44	2193990,63	413163,44	2193990,63	Картометрический метод	5	Закрепление отсутствует
47	413163,15	2193969,76	413163,15	2193969,76	Картометрический метод	5	Закрепление отсутствует
48	413161,39	2193916,89	413161,39	2193916,89	Картометрический метод	5	Закрепление отсутствует
49	413162,42	2193908,51	413162,42	2193908,51	Картометрический метод	5	Закрепление отсутствует
50	413154,46	2193733,30	413154,46	2193733,30	Картометрический метод	5	Закрепление отсутствует
51	413141,52	2193473,46	413141,52	2193473,46	Картометрический метод	5	Закрепление отсутствует
52	413140,50	2193450,08	413140,50	2193450,08	Картометрический метод	5	Закрепление отсутствует
53	413140,43	2193445,78	413140,43	2193445,78	Картометрический метод	5	Закрепление отсутствует
54	413140,21	2193444,24	413140,21	2193444,24	Картометрический метод	5	Закрепление отсутствует
55	413139,76	2193432,88	413139,76	2193432,88	Картометрический метод	5	Закрепление отсутствует
56	413135,26	2193390,42	413135,26	2193390,42	Картометрический метод	5	Закрепление отсутствует
57	413111,30	2193056,27	413111,30	2193056,27	Картометрический	5	Закрепление

Сведения о местоположении измененных (уточненных) границ объекта							
1. Система координат МСК 47 зона 2							
2. Сведения о характерных точках границ объекта							
Обозначение характерных точек границ	Существующие координаты, м		Измененные (уточненные) координаты, м		Метод определения координат характерной точки	Средняя квадратическая погрешность положения характерной точки (M _t), м	Описание обозначения точки на местности (при наличии)
	X	Y	X	Y			
					метод		отсутствует
58	413094,69	2192818,16	413094,69	2192818,16	Картометрический метод	5	Закрепление отсутствует
59	413079,99	2192599,78	413079,99	2192599,78	Картометрический метод	5	Закрепление отсутствует
60	413134,35	2192594,12	413134,35	2192594,12	Картометрический метод	5	Закрепление отсутствует
61	413174,07	2192589,57	413174,07	2192589,57	Картометрический метод	5	Закрепление отсутствует
62	413276,52	2192580,38	413276,52	2192580,38	Картометрический метод	5	Закрепление отсутствует
63	413359,78	2192576,22	413359,78	2192576,22	Картометрический метод	5	Закрепление отсутствует
64	413443,05	2192582,88	413443,05	2192582,88	Картометрический метод	5	Закрепление отсутствует
65	413536,47	2192579,06	413536,47	2192579,06	Картометрический метод	5	Закрепление отсутствует
66	413626,22	2192575,39	413626,22	2192575,39	Картометрический метод	5	Закрепление отсутствует
67	413717,60	2192554,63	413717,60	2192554,63	Картометрический метод	5	Закрепление отсутствует
68	413800,41	2192543,72	413800,41	2192543,72	Картометрический метод	5	Закрепление отсутствует
69	413911,39	2192540,52	413911,39	2192540,52	Картометрический метод	5	Закрепление отсутствует
70	413926,38	2192538,85	413926,38	2192538,85	Картометрический метод	5	Закрепление отсутствует
71	413974,28	2192539,82	413974,28	2192539,82	Картометрический метод	5	Закрепление отсутствует
72	414012,29	2192656,77	414012,29	2192656,77	Картометрический метод	5	Закрепление отсутствует
73	414037,80	2192745,63	414037,80	2192745,63	Картометрический метод	5	Закрепление отсутствует
1	414099,22	2192928,37	414099,22	2192928,37	Картометрический метод	5	Закрепление отсутствует
74	413758,33	2192906,85	413758,33	2192906,85	Картометрический метод	5	Закрепление отсутствует
75	413758,70	2192917,73	413758,70	2192917,73	Картометрический метод	5	Закрепление отсутствует
76	413755,58	2192917,84	413755,58	2192917,84	Картометрический метод	5	Закрепление отсутствует
77	413755,21	2192906,96	413755,21	2192906,96	Картометрический метод	5	Закрепление отсутствует
74	413758,33	2192906,85	413758,33	2192906,85	Картометрический метод	5	Закрепление отсутствует
78	413411,12	2192918,82	413411,12	2192918,82	Картометрический метод	5	Закрепление отсутствует
79	413411,49	2192929,70	413411,49	2192929,70	Картометрический метод	5	Закрепление отсутствует

Сведения о местоположении измененных (уточненных) границ объекта							
1. Система координат МСК 47 зона 2							
2. Сведения о характерных точках границ объекта							
Обозначение характерных точек границ	Существующие координаты, м		Измененные (уточненные) координаты, м		Метод определения координат характерной точки	Средняя квадратическая погрешность положения характерной точки (Mt), м	Описание обозначения точки на местности (при наличии)
	X	Y	X	Y			
80	413408,37	2192929,80	413408,37	2192929,80	Картометрический метод	5	Закрепление отсутствует
81	413408,00	2192918,92	413408,00	2192918,92	Картометрический метод	5	Закрепление отсутствует
78	413411,12	2192918,82	413411,12	2192918,82	Картометрический метод	5	Закрепление отсутствует
3. Сведения о характерных точках части (частей) границы объекта							
Обозначение характерных точек части границы	Существующие координаты, м		Измененные (уточненные) координаты, м		Метод определения координат характерной точки	Средняя квадратическая погрешность положения характерной точки (Mt), м	Описание обозначения точки на местности (при наличии)
	X	Y	X	Y			
1	2	3	4	5	6	7	8
-	-	-	-	-	-	-	-

Раздел 4

План границ объекта



Масштаб 1:10000

Используемые условные знаки и обозначения:

- характеристическая точка границы объекта
- уточняемая (изменяемая) часть границы объекта
- существующая часть границы объекта, сведения о которой содержатся в Едином государственном реестре недвижимости
- граница кадастрового квартала
- граница муниципального образования
- существующие границы земельного участка, имеющиеся в Едином государственном реестре недвижимости, сведения о которых достаточны для определения их местоположения
- обозначение земельного участка, сведения о котором содержатся в Едином государственном реестре недвижимости
- номер кадастрового квартала
- область и номер выносного листа

Подпись _____

Дата « ____ » _____ 2020 г.

Место для оттиска печати (при наличии) лица, составившего описание местоположения границ объекта